

2022-2027

ACTIEPROGRAMMA VOOR RIVIEREN VIA EEN GEÏNTEGREERDE EN SECTORALE AANPAK

.....

DEEL 2

PARIS 2022-2027

voor het deelstroomgebied van de Dender

.....

1^e Cyclus

WAALSE OVERHEIDSDIENST 'LANDBOUW,
NATUURLIJKE HULPBRONNEN EN LEEFMILIEU'



ACTIEPROGRAMMA VOOR RIVIEREN VIA EEN GEÏNTEGREERDE EN SECTORALE AANPAK

2022-2027

DEEL 2

PARIS 2022-2027 voor het
deelstroomgebied van de
Dender

1^e cyclus

INHOUDSOPGAVE

.....

<i>Inhoudsopgave</i>	5
<i>Letterwoorden</i>	9
<i>Woord vooraf</i>	13
<i>Hoofdstuk 1: Beschrijving van het deelstroomgebied</i>	17
1. Algemene presentatie	19
2. Drukfactoren en kwetsbaarheden in verband met de overstromingsuitdaging	21
3. Drukfactoren en kwetsbaarheden in verband met de biodiversiteits-/ecologische uitdaging	22
3.1 Toestand van de oppervlaktewaterlichamen	22
3.1.1 Ecologische toestand van de oppervlaktewaterlichamen	22
3.1.2 Hydromorfologische toestand van de oppervlaktewaterlichamen	23
3.2 Behoud/herstel van de hydromorfologische kwaliteit	26
3.3 Beschermde gebieden	29
3.3.1 Gebieden beschermd krachtens de wet van 12 juli 1973 op het natuurbehoud	29
3.3.2 Gebieden die beschermd zijn krachtens andere regelgeving dan de wet van 12 juli 1973 op het natuurbehoud en waarvoor stimuleringsmaatregelen gelden	31
4. Drukfactoren en kwetsbaarheden in verband met de economische en socio-culturele uitdagingen	33
<i>Hoofdstuk 2: Actieprogramma PARIS 2022-2027</i>	35
1. Resultaat van de opdeling in sectoren	37
1.1 Op schaal van het deelstroomgebied	37
1.2 Op schaal van het waterlichaam	39
1.3 Op schaal van de sector	40
2. Genoteerde uitdagingen en doelstellingen	41
2.1 Op schaal van het deelstroomgebied	41
2.1.1 Uitdagingen	41
2.1.2 Doelstellingen	43
2.2 Op schaal van het waterlichaam en van de sectoren	44
3. Projecten en bijbehorende maatregelen	45
3.1 Op schaal van het deelstroomgebied	45
3.1.1 Jaren van projectplanning	45
3.1.2 Spreiding van de maatregelen verbonden aan de projecten	46
3.1.3 Verdeling van de projecten volgens het type beheerder	47

3.1.4 Budgettaire aspecten van de projecten	48
3.2 Op schaal van het waterlichaam en van de sectoren.....	51
<i>Inhoudsopgave van de tabellen en illustraties.....</i>	53
1. Figuren	55
2. Tabellen.....	56
<i>Bijlage 1- Tabel met de uitdagingen-doelstellingen per sector.....</i>	57
<i>Bijlage 2- Tabel van geplande PARIS-projecten.....</i>	119

LETTERWOORDEN



BWR	Besluit van de Waalse regering
OWL	Onbevaarbare WaterLoop
OHWB	Ondergrondse Holtes van Wetenschappelijk Belang
DLIL	Directie Landinrichting van de Landeigendommen
KRW	Kaderrichtlijn Water (Europese Richtlijn 2000/60/EG)
DOWL	Directie Onbevaarbare WaterLopen (Waalse overheidsdienst 'Landbouw, Natuurlijke Hulpbronnen en Leefmilieu')
SG	StroomGebiedsdistrict (Waals deel van het StroomGebiedsdistrict)
GISER	Gestion Intégrée Sol-Erosion-Ruissellement (geïntegreerd beheer van bodem-erosie-afvloeiing)
WR	Waalse Regering
MESU	'Masses d'Eau de SUrface', oppervlaktewaterlichamen
N2000	Natura 2000
PARIS	ActieProgramma voor de Rivieren via een Geïntegreerde en Sectorale aanpak
SGBP	Stroomgebiedsdistrictbeheerplan (Kaderrichtlijn Water - 2000/60/EG)
ORBP	OverstromingsRisicoBeheerPlan (Overstromingsrichtlijn - 2007/60/EG)
BG	BosGebieden
ENR	Erkend NatuurReservaat
SNR	StaatsNatuurReservaat
WG	Waals Gewest
DSG	DeelStroomGebied
GGBB	Gebieden van Groot Biologisch Belang
WOD	Waalse OverheidsDienst
WOD LNHL	Waalse OverheidsDienst 'Landbouw, Natuurlijke Hulpbronnen en Leefmilieu'
WOD MI	Waalse OverheidsDienst 'Mobiliteit en Infrastructuur'
PTD	Provinciale Technische Dienst
VGBW	Vochtige Gebieden met een Biologische Waarde
TOG	Tijdelijk OverstromingsGebied

WOORD VOORAF



Dit document, getiteld "**Deel 2 - Presentatie en synthese van het PARIS 2022-2027 voor het deelstroomgebied van de Dender**", vormt het 2e deel van de PARIS-actieprogramma's 2022-2027 voor dit deelstroomgebied. Voor een goed begrip ervan moet eerst het meer algemene Deel 1 van de PARIS-actieprogramma's 2022-2027 worden gelezen, dat identiek is voor elk van de 15 deelstroomgebieden.

In Deel 1 worden het juridische kader van de PARIS-programma's en de methodologie in detail beschreven (voor elke beheerseenheid van waterlopen, "sector" genoemd, identificeert de beheerder de aanwezige uitdagingen, legt hij beheersdoelstellingen voor een periode van 6 jaar vast en plant hij vervolgens de uit te voeren werkzaamheden). Hij presenteert ook het informaticaplatform dat hun uitwerking mogelijk heeft gemaakt.

Dit Deel 2 geeft toelichting bij de gegevens weergegeven in de onderstaande tabel, overeenkomstig artikel D.33/4 van het Waterwetboek, waarin de minimuminhoud van de PARIS-programma's wordt gepreciseerd.

Tabel 1: Minimuminhoud van de PARIS-programma's (in toepassing van artikel D.33/4 van het Waterwetboek) en de plaats ervan binnen de delen 1, 2 en 3 van de PARIS-programma's 2022-2027

Minimuminhoud van de PARIS-programma's (cf. art D.33/4 van het Waterwetboek)	Plaats van de minimuminhoud binnen PARIS delen 1, 2 en 3
1° Opdeling van de waterloop in sectoren en cartografische weergave van elke sector	Deel 3, Cartografische atlas van de sectoren per waterlichaam van het deelstroomgebied
2° Bepaling en prioritering van de uitdagingen voor elke sector van de rivier: biodiversiteit (ecologische functie), overstroming (hydraulische functie), economie (sociaal-economische functie) en socio-cultureel (sociaal-culturele functie);	Deel 2, Bijlage 1 (tabel van de uitdagingen-doelstellingen per sector, gegenereerd door de informaticatoepassing
3° Vastlegging van beheersdoelstellingen voor elke sector, naargelang de geïdentificeerde uitdagingen	Deel 2, Bijlage 1 (tabel van de uitdagingen-doelstellingen per sector, gegenereerd door de informaticatoepassing PARIS)
4° Herinnering aan de maatregelen met betrekking tot de hydromorfologie van de waterloop opgenomen in de beheersplannen bedoeld in de artikelen D.24 en D.53-3	<u>Voor de SGBP's 2022-2027</u> : in afwachting van hun goedkeuring door de WR vóór openbaar onderzoek <u>Voor de ORBP's 2022-2027</u> : de ORBP-projecten in verband met de hydromorfologie zijn de ORBP-projecten 'Overloop' die eveneens PARIS-projecten zijn
5° Herinnering aan de doelstellingen, verbodsbepalingen en maatregelen die van toepassing zijn in beschermde gebieden krachtens de wet van 12 juli 1973 op het natuurbehoud	Deel 1, Hoofdstuk 1, Afdeling 6: voor de algemene doelstellingen, verbodsbepalingen en maatregelen, die van toepassing zijn op soorten beschermde gebieden Deel 2, Hoofdstuk 1, Afdeling 3.3: voor de specifieke doelstellingen, verbodsbepalingen en maatregelen, die van toepassing zijn op een gegeven beschermd gebied
6° Planning in tijd en ruimte van de acties die het mogelijk maken om de aan elke sector toegewezen beheersdoelstellingen te bereiken	Deel 2, Bijlage 2 (tabel van de geplande projecten per sector en per jaar, gegenereerd door de PARIS-toepassing)
7° Evaluatie van de financiële middelen die moeten worden toegewezen aan de voor elke sector uit te voeren werken	Deze mate van gedetailleerdheid ligt op de schaal van de projectfiches, die wegens het aantal geplande projecten niet in een bijlage kunnen worden opgenomen. Dit gegeven is toegankelijk via raadpleging van de PARIS-applicatie. Zie ook Deel 2, punt 3.1.4 voor algemene beschouwingen over de begrotingsaspecten van de projecten.

De gegevens met betrekking tot de punten 1°, 2°, 3°, 6° en 7° kunnen worden geraadpleegd in de PARIS-onlinetoepassing. In Bijlage 2 van Deel 1 wordt uitgelegd hoe toegang tot deze gegevens kan worden verkregen.

Daarnaast bevat Deel 2 ook een beschrijving van het deelstroomgebied en een analyse van bepaalde van de gegevens weergegeven in bovenstaande tabel.

Belangrijke opmerking: deze planning 2022-2027 werd opgesteld in het 1e semester van 2020, dus ruim vóór de zware overstromingen in juli 2021, en omvat dus niet de herstelwerkzaamheden na deze historische overstromingen. De grote werken die in die context zijn of zullen worden uitgevoerd, zullen in de PARIS-toepassing worden gecodeerd, met de status van "in de loop van de periode toegevoegde" projecten.

HOOFDSTUK 1:



BESCHRIJVING VAN HET DEELSTROOMGEBIED

1. Algemene presentatie

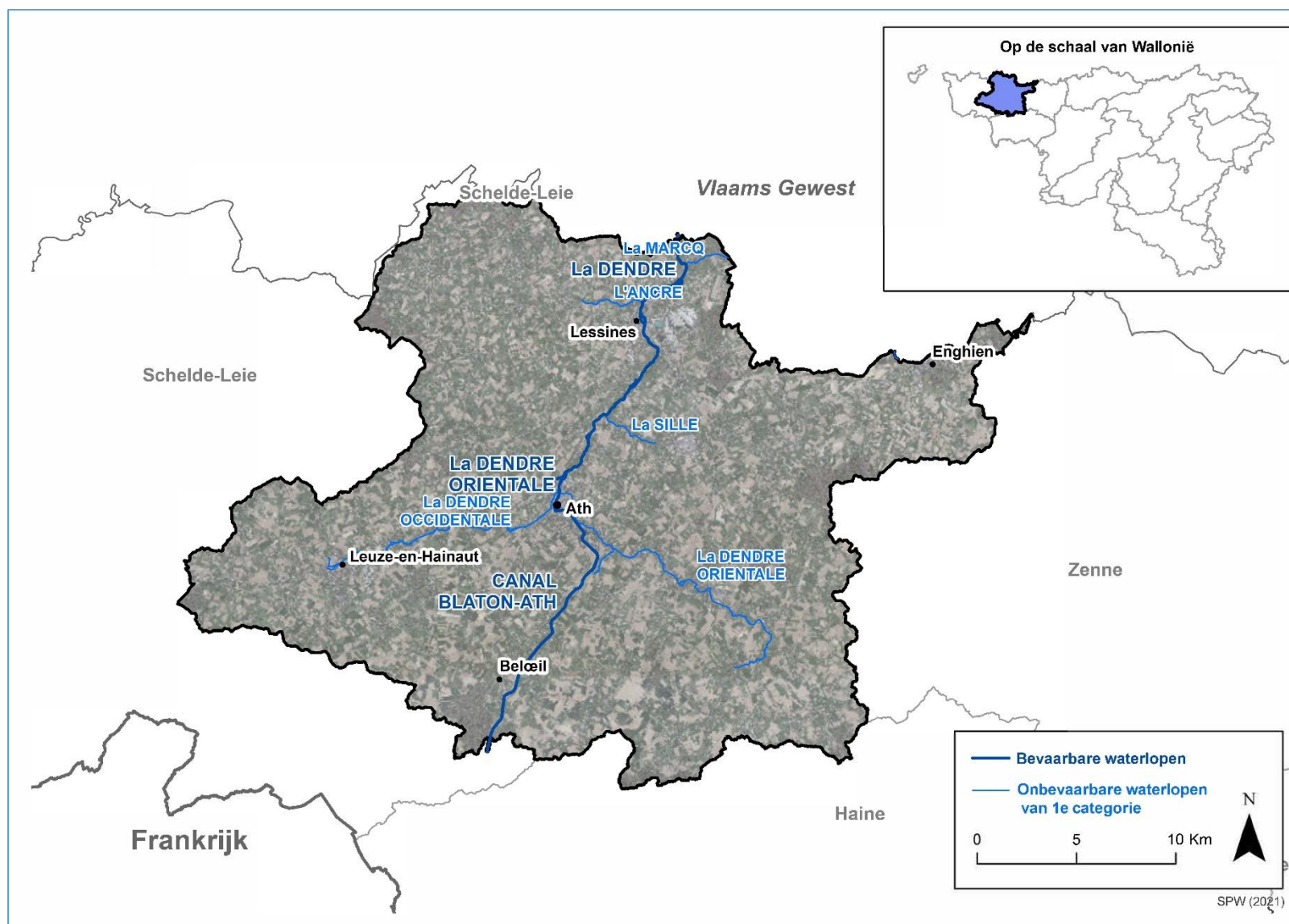
De Dender ontspringt in Aat door de samenvloeiing van de Oostelijke Dender (die in Herchies in de gemeente Jurbise ontspringt) en de Westelijke Dender (die ontspringt in Vezon in de gemeente Doornik). De Dender stroomt vervolgens over 17,4 km naar Vlaanderen, waar zij bij Dendermonde in de Schelde uitmondt. De Dender is gekanaliseerd en bevaarbaar en volgt op het kanaal Blaton-Aat. Tabel 2 bevat de belangrijkste hydrologische en algemene kenmerken van het deelstroomgebied. Figuur 1 geeft een ruimtelijk beeld van de hoofdwaterloop en zijn belangrijkste zijrivieren, op schaal van het deelstroomgebied.

Tabel 2: Hydrologische en algemene kenmerken van het deelstroomgebied van de Dender (Bron: WOD)

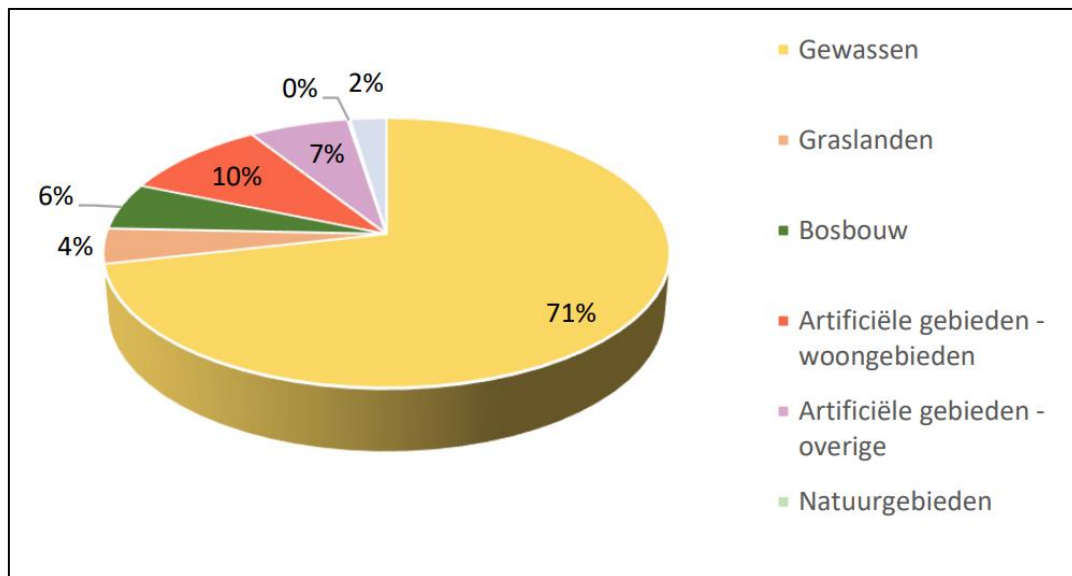
KENMERKEN					
Deelstroomgebied	Dender				
Internationaal district	Schelde				
Hoofdwaterloop	De Dender				
Belangrijkste zijrivieren	Westelijke Dender De Mark Beek van Ancre		Oostelijke Dender De Zulle De Trimpont		
Oppervlakte	668,57 km ²				
Bevolking (2018)	118.947 inw. 178 inw./km ²				
Betrokken grondgebieden	Provincie Henegouwen 20 gemeenten, waarvan er 15 groter zijn dan 5 km ² en er 1 meer dan 25.000 inwoners telt				
Lengte van waterloop per categorie	Vaarwegen		36 km		
	OWL 1e categorie		50 km		
	OWL 2e categorie		246 km		
	OWL 3e categorie		165 km		
	Niet ingedeeld		539 km		
HYDROLOGIE					
Waterloop	Station	Historiek van de stations	Gemiddeld jaarlijks debiet (m ³ /s)	GEMIDDELD karakteristiek hoogwaterdebiet (m ³ /s)	GEMIDDELD karakteristiek laagwaterdebiet (m ³ /s)
Dender	Lessen	2009-2019	3,39	14,32	0,85
Westelijke Dender	Irchonwelz	1978-2019	0,77	3,72	0,14
Oostelijke Dender	Aat	1975-2019	1,51	5,61	0,37
Zulle	Isières	1972-2019	0,44	2,17	0,03

Het deelstroomgebied van de Dender is het deelstroomgebied van het stroomgebiedsdistrict van de Schelde dat het meeste akkerland omvat (71% landbouwgrond). Het bebouwingspercentage bedraagt dan ook ongeveer 17% van het deelstroomgebied. Dit is vergelijkbaar met het percentage van het district als geheel (18%).

Slechts 2% van de lengte aan geklasseerde waterlopen in het deelstroomgebied ligt in een "Natura 2000"-zone. Het deelstroomgebied van de Dender staat zo op de vierde plaats van de deelstroomgebieden van het Schelde-stroomgebiedsdistrict wat betreft het aandeel aan lengte van geklasseerde waterlopen in Natura 2000. De Natura 2000-gebieden vertegenwoordigen 1,9% van de totale oppervlakte van het deelstroomgebied, wat het laagste percentage in Wallonië is.



Figuur 1: Vaarwegen en waterlopen van 1e categorie voor het deelstroomgebied van de Dender



Figuur 2: Bodemgebruik in het deelstroomgebied van de Dender

2. Drukfactoren en kwetsbaarheden in verband met de overstromingsuitdaging

Het deelstroomgebied van de Dender wordt gekenmerkt door intensieve landbouwactiviteit. De hellende gebieden zijn gevoelig voor afspoeling. Stroomafwaarts, zoals bijvoorbeeld in Lessen, kunnen de hellingen met een laag debiet problemen veroorzaken bij de afvoer van debieten bij hoogwaterstand. In de zijrivieren van de Dender kunnen aanzienlijke overstromingen voorkomen als gevolg van de geringe helling van hun bekkens (Trimpont, Zulle, Mark).

De GISER-cel heeft 68 gebieden met afvloeiingsschade geïnventariseerd naar aanleiding van verzoeken om tussenkomst ingediend door bepaalde gemeentebesturen in het deelstroomgebied van de Dender.

Meer informatie over de drukfactoren en kwetsbaarheden in verband met de overstromingsproblematiek is beschikbaar in de overstromingsrisicobeheerplannen (ORBP's) die zijn uitgewerkt voor de periode 2022-2027. Deze Europese plannen kunnen worden geraadpleegd via het portaal overstroming van de WOD¹.

¹ <https://inondations.wallonie.be/home/directive-inondation/plans-de-gestion-des-risques-dinondation.html>

3. Drukfactoren en kwetsbaarheden in verband met de biodiversiteits-/ecologische uitdaging

3.1 Toestand van de oppervlaktewaterlichamen

De Kaderrichtlijn Water (KRW) 2000/60/EG bepaalt dat de oppervlakte- en ondergrondse waterlichamen een goede ecologische toestand of een goed ecologisch potentieel moeten behouden of bereiken tegen 2015, met een mogelijk opschuiven van de limietdatum tot 2021 of 2027. De ecologische staat van de waterlichamen wordt beoordeeld op basis van drie types van indicatoren: fysicochemische, biologische en hydromorfologische, binnen een besturingsnetwerk van 440 waarnemingspunten.

De chemische toestand wordt beoordeeld door rekening te houden met de milieukwaliteitsnormen met betrekking tot 53 prioritaire stoffen². De biologische toestand wordt geëvalueerd op basis van de samenstelling aan soorten en de populatiedichtheid van de volgende vier groepen van indicatoren: benthische diatomeeën (microalgen), macrofyten (planten), benthische macro-ongewervelden (insecten, weekdieren, wormen, enz.) en vissen. De hydromorfologische kwaliteit wordt beoordeeld aan de hand van de vereenvoudigde Franse QUALPHY-methode. Deze levert een algemene indicatie op van de fysieke kwaliteit van de waterlopen, waarbij criteria in aanmerking genomen worden die onder meer verband houden met het hydrologische regime (debieten, enz.), de continuïteit van de waterloop (aanwezigheid van eventuele obstakels, enz.) en de morfologie ervan (structuur van bedding en oevers, enz.).

De ecologische toestand van de waterlichamen in het deelstroomgebied van de Dender wordt hieronder uiteengezet. Ook de hydromorfologische kwaliteit van deze laatste wordt kort besproken, aangezien de werken uitgevoerd door de waterloopbeheerders hoofdzakelijk invloed hebben op de hydromorfologie van de waterlopen. Dit aspect zal verder worden uitgewerkt in punt 3.2 "Behoud/herstel van de hydromorfologische kwaliteit".

3.1.1 Ecologische toestand van de oppervlaktewaterlichamen

Van de 352 oppervlaktewaterlichamen in Wallonië bevinden er zich 12 in het deelstroomgebied van de Dender. In de onderstaande tabel wordt de verdeling van deze laatste volgens ecologische toestand/ecologisch potentieel³, vanuit het oogpunt van hun aantal, weergegeven.

Een ruimtelijk overzicht van de ecologische toestand van de waterlichamen die tot het deelstroomgebied van de Dender behoren, is weergegeven in Figuur 3. De waterlichamen die in slechte toestand verkeren, zijn vooral te vinden tussen Chièvres en Jurbise en in de buurt van Edingen en Ellezelles. De toestand van het centrale deel van het deelstroomgebied is iets beter, met waterlichamen die middelmatige tot zwakke scores halen. Het enige waterlichaam dat in goede staat verkeert, vindt men tussen Aat en Beloeil.

² Waterwetboek (reglementair deel) - Bijlage 1

³ Details van de methodologie: <http://etat.environnement.wallonie.be/contents/indicatorsheets/EAU%201.html>

Tabel 3: Samenvatting van de ecologische toestand van de waterlichamen in het deelstroomgebied van de Dender

Ecologische toestand/ecologisch potentieel	Aantal betrokken waterlichamen	Aantal betrokken waterlichamen (%)
Heel goed	0	<p>50.0%</p> <p>25.0%</p> <p>25.0%</p> <p>■ Middelmatig ■ Zwak ■ Slecht</p>
Goed	0	
Middelmatig	3	
Zwak	3	
Slecht	6	
Niet bepaalbaar ⁴	0	

3.1.2 Hydromorfologische toestand van de oppervlaktewaterlichamen

In de onderstaande tabel wordt de verdeling van de waterlichamen volgens hun hydromorfologische kwaliteit⁵, vanuit het oogpunt van hun aantal, weergegeven.

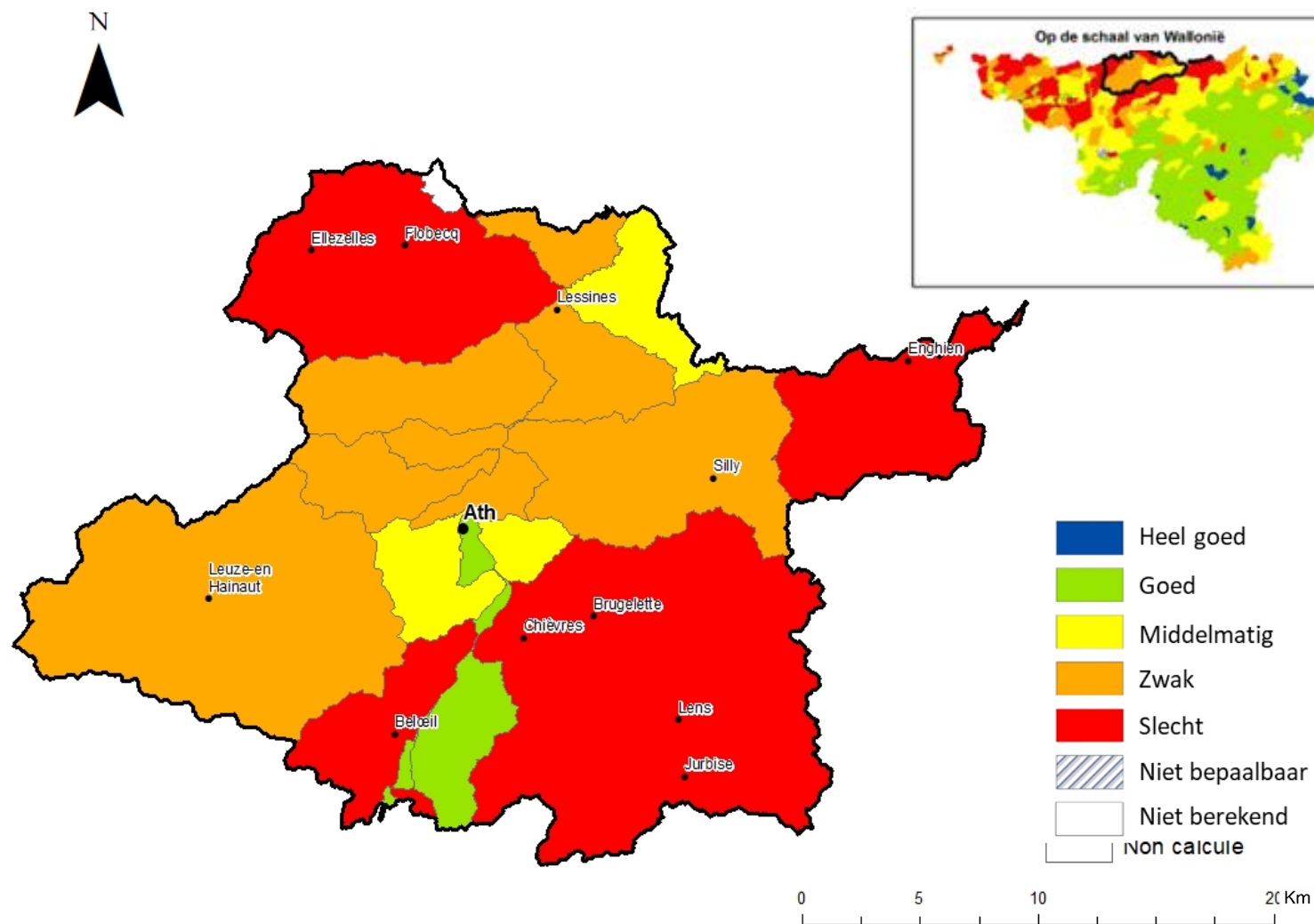
Tabel 4: Samenvatting van de hydromorfologische toestand van de waterlichamen in het deelstroomgebied van de Dender

Hydromorfologische toestand	Aantal betrokken waterlichamen	Aantal betrokken waterlichamen (%)
Heel goed	0	<p>8.3%</p> <p>16.7%</p> <p>41.7%</p> <p>25.0%</p> <p>8.3%</p> <p>■ Goed ■ Middelmatig ■ Zwak ■ Slecht ■ Niet bepaalbaar</p>
Goed	2	
Middelmatig	5	
Zwak	3	
Slecht	1	
Niet bepaalbaar	1	

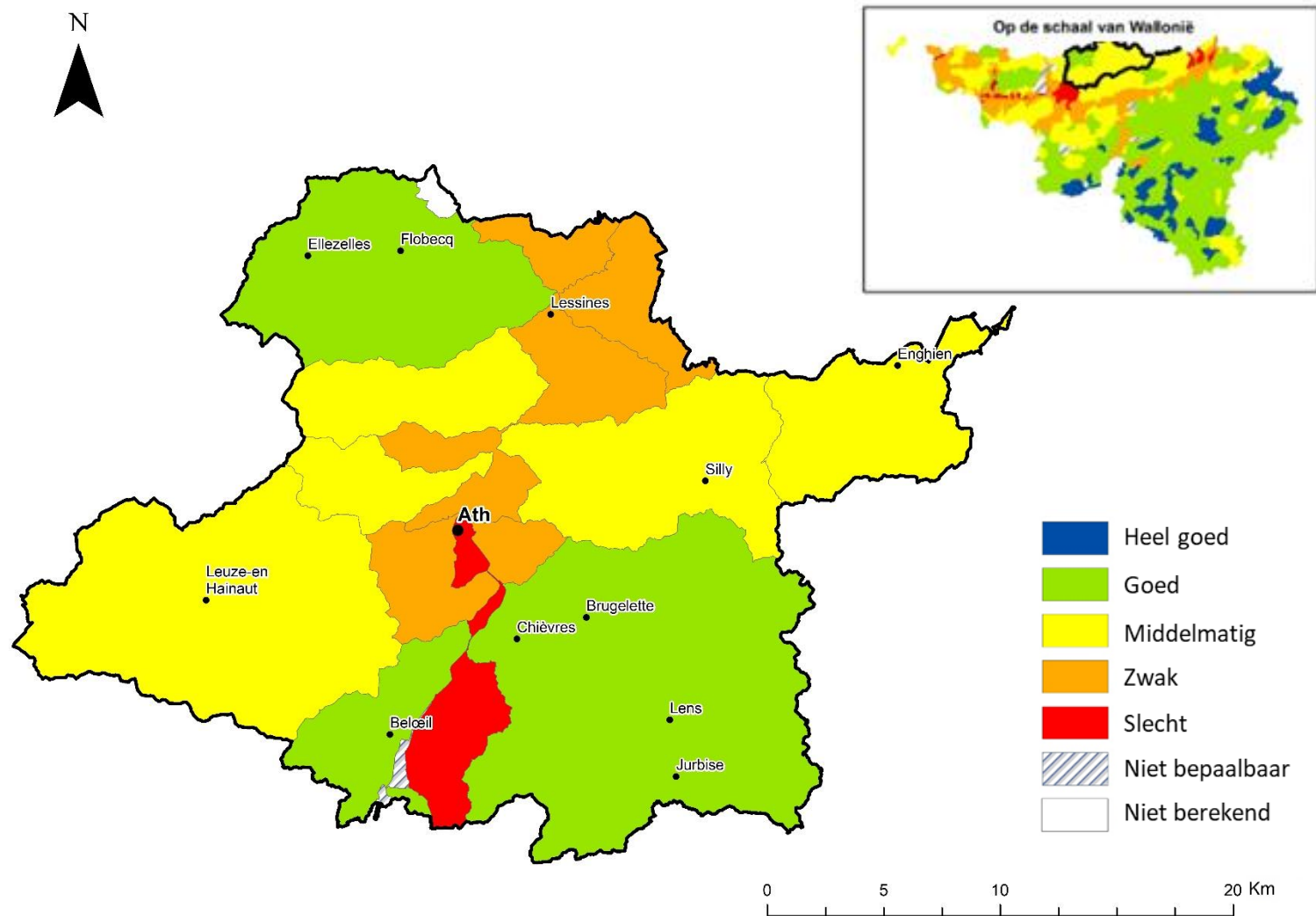
Een ruimtelijk overzicht van de hydromorfologische toestand van de waterlichamen van het deelstroomgebied van de Dender is weergegeven in Figuur 4. In vergelijking met de ecologische toestand is de hydromorfologische toestand bevredigender en lijken de twee kaarten een schril contrast te vormen. De waterlichamen in het noorden en zuiden van het deelstroomgebied verkeren in goede toestand; de waterlichamen met een middelmatige tot zwakke score, bevinden zich in het centrale deel.

⁴ Waterlichamen waarvoor de gegevens momenteel ontoereikend zijn om de toestand/het potentieel te bepalen

⁵ Details van de methodologie: <http://etat.environnement.wallonie.be/contents/indicatorsheets/EAU%209.html>



Figuur 3: Ecologische toestand van de oppervlaktewaterlichamen van het deelstroomgebied van de Dender (gegevens van 2020). Bron: Waalse overheidsdienst 'Landbouw, Natuurlijke Hulpbronnen en Leefmilieu' - Departement Leefmilieu en Water



Figuur 4: Hydromorfologische toestand van de oppervlaktewaterlichamen van het deelstroomgebied van de Dender (gegevens van 2016). Bron: Departement Leefmilieu en Water

3.2 Behoud/herstel van de hydromorfologische kwaliteit

De hydromorfologie is een onderdeel van de ecologische kwaliteit van de waterlopen. Deze parameter wordt gebruikt om de diagnose te stellen inzake de ecologische toestand van natuurlijke waterlichamen en maakt het onder meer mogelijk het natuurlijke of sterk veranderde karakter ervan te definiëren. De hydromorfologische kwaliteit valt onder de verantwoordelijkheid van de beheerders van waterlopen, via het onderhoud en de werkzaamheden die zij uitvoeren, autoriseren en omkaderen.

In het verleden zijn op verschillende niet-bevaarbare waterlopen plaatselijke rectificatiewerkzaamheden uitgevoerd die hun hydromorfologie sterk hebben aangetast. Om dit probleem te verhelpen en de hydromorfologische kwaliteit van bepaalde Waalse waterlopen te verbeteren, had het project Walphy, ontwikkeld in het kader van het programma LIFE + Leefmilieu, tussen 2009 en 2013 een aantal proefprojecten voor de hernieuwde creatie van meanders opgezet⁶. In het kader van de PARIS-programma's 2022-2027 worden er in Wallonië 14 projecten gepland die een maatregel voor hernieuwde creatie van meanders omvatten, waarvan 2 in het deelstroomgebied van de Dender. Dit soort projecten zou in de toekomst moeten worden aangemoedigd op de problematische gedeelten van waterlopen waarvoor dergelijke werkzaamheden kunnen worden overwogen.

Het niet verslechteren van de hydromorfologische kwaliteit en het herstel ervan moeten een belangrijke werkas vormen voor de verschillende beheerders van waterlopen, aangezien het gaat om verplichtingen uit hoofde van de Kaderrichtlijn Water.

Zo dragen bijvoorbeeld de volgende werken bij tot de verbetering van de hydromorfologische kwaliteit:

- werkzaamheden om de continuïteit in de lengterichting te behouden of te herstellen: verwijdering van keringen, aanleg van vispassages of omleidingsrivieren ter hoogte van de bestaande keringen om de vrije circulatie van vissen te garanderen;
- herstel en bescherming van vochtige gebieden, eventueel in combinatie met de aanleg van tijdelijke overstromingsgebieden;
- werken ter herstelling van de zijdelingse continuïteit, zoals het herstellen van de verbindingen van de huidige kleine bedding met vroegere meanders;
- hervorzadiging van oevers, aanplanting van oevervegetatie.

In de onderstaande tabellen wordt het aantal geïnventariseerde hindernissen en vispassages uitgesplitst per type waterloop. Al deze barrières hebben uiteraard niet hetzelfde effect op de ecologie van de waterlopen.

Laten we de decretale bepalingen (art. D.33/7 tot D.33/11 van het Waterwetboek) ter zake in herinnering brengen:

- sinds 15/12/2018: verbod om nieuwe hindernissen op een waterloop op te werpen zonder een oplossing te bieden die het vrij rondzwemmen van de vissen garandeert;
- zodra de strategische kaart van de prioritaire waterlopen voor het herstel van het vrije verkeer van vissen van kracht zal worden⁷ (in de loop van 2022): verplichting om, binnen de grenzen van het beschikbare budget, de reeds bestaande grote of onoverkomelijke hindernissen die zich op deze prioritaire assen bevinden, in te richten (of, als dat niet mogelijk is, te

⁶ Voor meer informatie over het Walphy-project, zie <https://www.walphy.eu>

⁷ De strategische kaart van de prioritaire waterlopen voor het herstel van het vrije verkeer van vissen is toegankelijk via het helpmenu van de APRGS-toepassing (Nuttige links)

verwijderen). In de volgende tabel is geen rekening gehouden met de aanwezige belemmeringen op de niet-geklasseerde waterlopen, vermits deze niet onder de PARIS-sectorindeling vallen.

Tabel 5: Verdeling van de belemmeringen voor het vrije verkeer van vissen volgens de belangrijkheidsgraad van de belemmering en de categorie van waterloop binnen het deelstroomgebied; de laatste kolom geeft het aantal belemmeringen voor elk belangrijkheidsniveau, op schaal van Wallonië, weer.

Belangrijkeitsgraad ⁸	Bevaarbaar	1e categorie	2e categorie	3e categorie	Wallonië
Onoverkomelijk	5	1	7	0	893
Groot	0	7	26	0	840
Belangrijk	0	8	75	0	1143
Gering	0	9	82	0	1207
Totaal	5	25	190	0	4083

Tabel 6: Aantal vispassages per waterloopcategorie voor het deelstroomgebied en voor Wallonië

Categorie van waterloop	Deelstroomgebied	Wallonië
Bevaarbaar	0	32
1e categorie	2	112
2e categorie	0	75
3e categorie	0	20
Totaal	2	239

Een vispassage is een voorziening die de vrije verplaatsing van vissen van voor tot achter een obstakel, en omgekeerd, mogelijk maakt. Alle vissoorten moeten kunnen passeren zonder stress of verwondingen. Zelfs in de hypothese van een juist gedimensioneerde constructie is het nodig zich er via regelmatige controles en regelmatig onderhoud van te vergewissen dat de correcte werking ervan in de loop van de tijd behouden blijft.

Op onbevaarbare rivieren volgen de beheerders een logica van stroomafwaartse-stroomopwaartse prioritering en optimalisering van de vrij te maken lengte van het rechte stuk van waterlopen. Zij hebben er aldus voor gezorgd dat meerdere waterlopen zijn opengesteld voor het vrije verkeer van vissen binnen het deelstroomgebied. **Erreur ! Source du renvoi introuvable.** bevat de lijst van de belemmeringen waarvoor de inrichting of verwijdering is gepland voor in 2022-2027. Tabel 7

Waterkracht kan belangrijke druk uitoefenen op de hydromorfologie van waterlopen, waarbij meerdere nadelige effecten worden gecombineerd: de aanwezigheid van een dam die de stroomopwaartse migratie van vissen verhindert, netten en turbines die de stroomafwaartse migratie van vissen beïnvloeden, verstoringen in de natuurlijke hydrologie van de geëxploiteerde waterlopen, opwarming van de watermassa's, beperking van het sedimentaire transport, ...

Het belang van deze effecten is sterk afhankelijk van de technologische keuzes, de hydrologie van de waterloop, de visteeltcontext en de positionering van de kunstwerken op een specifieke migratie-as. Anderzijds moet ook rekening worden gehouden met het cumulatieve effect van de toename van het aantal waterkrachtcentrales op eenzelfde migratieas (toename van de vertragingen en/of de sterftcijfers tijdens de trek, toegenomen risico op het bereiken van een debiet dat incompatibel is met het leven in de waterloop).

⁸De beschrijving van elke belangrijkheidsgraad kan worden geraadpleegd via de volgende link [Belemmeringen voor het vrije verkeer van vissen | Geoportaal van Wallonië](#)

Tabel 7: Lijst van de belemmeringen waarvoor de inrichting of verwijdering is gepland voor in 2022-2027 in de PARIS-programma's en de SGBP's, in deelstroomgebied Dender

Naam van de waterloop	Maatregelcode	Categorie van waterloop	Nummer van site	Gehucht	Soort	Beheerder
Oostelijke Dender	DE02R	2	4209	Molen van Hunelle	Groot	PTD Henegouwen
Oostelijke Dender	DE02R	2	4210	Molen van Hunelle	Groot	PTD Henegouwen

Om de door waterkracht gegenereerde hydromorfologische druk te verminderen, kunnen de beheerders bij de afgifte van vergunningen voorwaarden opleggen voor de installatie en de exploitatie van waterkrachtcentrales (bijv: maximale sterftcijfers vastleggen, het gebruik van als visvriendelijk erkende technologieën verplichten, een instroomdebiet voorbehouden aan de biologische functie van de waterloop definiëren). De Regering kan ook een uitschakeling van de turbines opleggen in bepaalde omstandigheden die kritiek zijn voor het aquatische milieu.

3.3 Beschermd gebieden

De gebieden die beschermd zijn door de natuurbehoudswetgeving, zijn weinig talrijk in het deelstroomgebied van de Dender vergeleken met andere deelstroomgebieden: 11 gebieden in totaal. Aan dit aantal moeten nog gebieden worden toegevoegd die door andere reglementeringen zijn beschermd, onder andere de 44 sites van groot biologisch belang, die in de meeste gevallen gebieden omvatten die reeds een beschermingsstatus hebben.

In het algemeen kunnen de volgende soorten beschermde gebieden worden onderscheiden:

- Ondergrondse holtes van wetenschappelijk belang
- Vochtige Gebieden met een Biologisch Belang (VGBB),
- BosReservaten (BR),
- StaatsNatuurReservaten (SNR's),
- Erkende NatuurReservaten (ENR's),
- Natura 2000-gebieden (N2000),
- Ramsar-gebieden,
- Natuurparken,
- Gebieden van Groot Biologisch Belang (GGBB).

De beschrijving van elk type beschermd gebied, alsmede de algemene maatregelen die bij elk type horen, zijn te vinden in Deel 1 van de PARIS-programma's 2022-2027. De bijzondere/specifieke maatregelen per gebied zijn beschikbaar door te klikken op de links van de beschermde gebieden in de onderstaande tabellen. Deze laatste verwijzen naar de volledige beschrijving op de referentiesite "biodiversité.wallonie".

Opmerkingen:

- De gegevens opgenomen in dit hoofdstuk zijn verzameld op de datum van opstelling ervan. Aangezien het domein natuurbehoud voortdurend evolueert, wordt de lezer uitgenodigd om de geactualiseerde gegevens te raadplegen op de website "biodiversité.wallonie"⁹, vermits die regelmatig worden bijgewerkt;
- In de tabellen 8 tot en met 14, waarin het aantal en de lengte van de betrokken sectoren per gebied worden gepresenteerd, is alleen rekening gehouden met het gedeelte van de sector dat zich in een beschermd gebied bevindt.

3.3.1 Gebieden beschermd krachtens de wet van 12 juli 1973 op het natuurbehoud

De in dit deel gepresenteerde gebieden kunnen cartografisch worden gevisualiseerd in Deel 3 (cartografische atlas), in Hoofdstuk 1 getiteld "Gebieden beschermd krachtens de wet van 12 juli 1973 op het natuurbehoud, belemmeringen voor het vrije verkeer van vissen en vispassages".

⁹ <http://biodiversite.wallonie.be>

Tabel 8: Algemene gegevens voor de beschermde gebieden gedefinieerd in de wetgeving met betrekking tot het natuurbehoud voor het deelstroomgebied van de Dender

Type gebied	Aantal in het deelstroomgebied / in Wallonië	Aantal betrokken sectoren	Gecumuleerde lengte van de betrokken sectoren (km)	Ingenomen oppervlakte (ha)	Percentage van de totale oppervlakte (%)
N2000	4 / 240	13	10,4	1256,0	1,9
SNR	2 / 226	2	0,2	7,4	< 0,1
ENR	2 / 184	2	0,1	54,2	0,1
BR	0 / 20	0	0	0	0
VGBB	1 / 73	1	< 0,1	0,7	< 0,1
Ondergrondse holtes van wetenschappelijk belang	0 / 80	0	0	0	0

1) NATURA 2000-GEBIEDEN

Tabel 9: Aantal sectoren en gecumuleerde lengte van de sectoren voor elke Natura 2000-site in het deelstroomgebied

Code van de site	Naam van de site	Aantal betrokken sectoren	Gecumuleerde lengte van de betrokken sectoren (km)
BE32004	Vallei van de Rhosnes	/	/
BE32005	De Dender en Mark vallei	8	6,6
BE32006	Bossen van Edingen en Silly	1	2,1
BE32012	Noordelijke stroomgebied van de Hene	4	1,7

2) STAATSNATUURRESERVATEN

Tabel 10: Aantal sectoren en gecumuleerde lengte van de sectoren voor de staatsnatuurreservaten van het deelstroomgebied

Code van de site	Naam van de site	Aantal betrokken sectoren	Gecumuleerde lengte van de betrokken sectoren (km)
6448	Courtil-Gras in Chièvres	1	< 0,1
6568	Markvallei	1	0,2

3) ERKENDE NATUURRESERVATEN

Tabel 11: Aantal sectoren en gecumuleerde lengte van de sectoren voor de erkende natuurreservaten van het deelstroomgebied

Code van de site	Naam van de site	Aantal betrokken sectoren	Gecumuleerde lengte van de betrokken sectoren (km)
6653	Prés Rosières	1	< 0,1
6769	Tournibois	1	< 0,1

4) BOSRESERVATEN

Er zijn geen bosreservaten in dit deelstroomgebied.

5) VOCHTIGE GEBIEDEN MET EEN BIOLOGISCH BELANG

Tabel 12: Aantal sectoren en gecumuleerde lengte van de sectoren voor de Vochtige gebieden van Biologisch Belang (VGBB) van het deelstroomgebied

Code van de site	Naam van de site	Aantal betrokken sectoren	Gecumuleerde lengte van de betrokken sectoren (km)
6394	Dode armen van de Mark	1	< 0,1

6) ONDERGRONDSE HOLTES VAN WETENSCHAPPELIJK BELANG

Er zijn geen ondergrondse holttes van wetenschappelijk belang in dit deelstroomgebied.

3.3.2 Gebieden die beschermd zijn krachtens andere regelgeving dan de wet van 12 juli 1973 op het natuurbehoud en waarvoor stimuleringsmaatregelen gelden

Met het oog op leesbaarheid zijn deze soorten gebieden niet opgenomen in de cartografische atlas van de beschermde gebieden (Deel 3).

Tabel 13: Gebieden die beschermd zijn krachtens andere reglementeringen dan de wetgeving op het natuurbehoud en waarvoor stimuleringsmaatregelen gelden

Type gebied	Aantal in het deelstroomgebied / in Wallonië	Aantal betrokken sectoren	Gecumuleerde lengte van de betrokken sectoren (km)	Ingenomen oppervlakte (ha)	Percentage van de totale oppervlakte (%)
Natuurparken	2 / 12	83	99,4	15080,4	22,6
Ramsar	0 / 4	0	/	/	/
GGBB	44 / 2346	38	27,5	2360,8	3,5

1) NATUURPARKEN

Tabel 14: Aantal sectoren en gecumuleerde lengte van de sectoren voor de natuurparken van het deelstroomgebied

Code van de site	Naam van de site	Aantal betrokken sectoren	Gecumuleerde lengte van de betrokken sectoren (km)
4	Natuurpark Plaines de l'Escaut	35	31,8
5	Natuurpark Pays des collines	48	67,6

2) RAMSAR-GEBIEDEN

Er zijn geen Ramsar-gebieden in dit deelstroomgebied.

3) GEBIEDEN VAN GROOT BIOLOGISCH BELANG

Zoals in de inleiding van deel 3.3 wordt uitgelegd, zijn de Gebieden van Groot Biologisch Belang talrijk en vallen zij vaak onder andere statuten. Bovendien betreft het, zoals beschreven in deel 1, het minst restrictieve type van beschermd gebied dat hoofdzakelijk een basis vormt voor de GGBB-inventarissen. De lijst en de details van deze gebieden kunnen worden geraadpleegd op de website "La biodiversité en Wallonie"¹⁰.

¹⁰ <http://biodiversite.wallonie.be/fr/sgib-sites-de-grand-interet-biologique.html?IDC=824>

4. Drukfactoren en kwetsbaarheden in verband met de economische en socio-culturele uitdagingen

De binnenvaart speelt een rol in het deelstroomgebied van de Dender, met 36,8 km aan waterwegen. Hoewel er vaak jaagpaden zijn, blijft de dichtheid van gemarkeerde paden laag. Wat het toerisme betreft, zijn er in het deelstroomgebied geen campings, geen zwemzones en geen kajakroutes. Het landelijke karakter is nog sterk aanwezig. De volgende tabel bevat statistieken van de beschrijvende gegevens die betrekking hebben op de in de PARIS-toepassing beschikbare sectoren en verband houden met de economische en socio-culturele uitdagingen.

Tabel 15: Beschrijvende gegevens met betrekking tot de economische en socio-culturele uitdagingen voor het deelstroomgebied en Wallonië; Klein overstromingsgevaar is het referentievlak dat voor de berekening van de waarden is gebruikt

Afgeleide gegevens	Deelstroomgebied	Wallonië
Lengte van de wegen (km)	168,8	2964,9
Lengte van RAVeL (km)	19,6	497,1
Lengte van het wandelnetwerk (inclusief GR) (km)	16,5	1342,9
Aantal campings	0	262
Aantal zwemzones	0	33
Aantal sectoren dat door een kajakparcours wordt bestreken	0	110
Lengten van kajaktrajecten (km)	0	396
Aantal sectoren betrokken bij het vervoer over de binnenwateren	11	118
Lengte van de waterloop die door het vervoer over de binnenwateren wordt bestreken (km)	36,8	542,7
Aantal erfgoedmonumenten	16	288

De aan de hydro-elektrische sites verbonden factoren van druk op de hydromorfologie zijn ontwikkeld in punt 3.2 "Behoud/herstel van de hydromorfologische kwaliteit". Uit tabel 16 blijkt dat er weinig stroom door waterkracht wordt opgewekt in het deelstroomgebied van de Dender; er is slechts één centrale, met een vermogen van minder dan 10 kW.

Tabel 16: Aantal waterkrachtcentrales per vermogensklasse voor het deelstroomgebied en voor Wallonië¹¹

Vermogensklasse	Milieuvergunning	Deelstroomgebied	Wallonië
< 10kW	Niet vereist	1	61
= of > 10kW en < 10MW	Klasse 2	0	82
= of > 10MW	Klasse 1	0	5
Totaal			148

De PARIS-applicatie kan worden geraadpleegd voor meer informatie met betrekking tot de economische en socio-culturele uitdagingen (beschrijvende gegevens van de sectoren, verantwoording van de "economische" en "socio-culturele" uitdagingen wanneer ze door een beheerder in een van zijn sectoren zijn geïdentificeerd).

¹¹ De etablissementsklassen met het oog op elk vermogen die in deze tabel zijn weergegeven, stemmen overeen met de wijzigingsbepalingen inzake milieuvergunningen die zijn opgenomen in de nieuwe AGW ter uitvoering van het decreet van 4 oktober 2018 tot wijziging van diverse teksten, voor wat betreft de waterlopen. Deze AGW "waterlopen" wijzigt immers het besluit van de Waalse Regering van 4 juli 2002 tot vaststelling van de lijst van projecten die aan een effectbeoordeling moeten worden onderworpen en van de ingedeelde installaties en activiteiten, door de opneming in klasse 2 van waterkrachtcentrales met een vermogen van 10 kW elektriciteit of meer en van minder dan 10 MW elektriciteit en in klasse 3 van waterkrachtcentrales met een vermogen van minder dan 10 kW.

HOOFDSTUK 2 :



ACTIEPROGRAMMA APRGS 2022 - 2027

1. Resultaat van de opdeling in sectoren

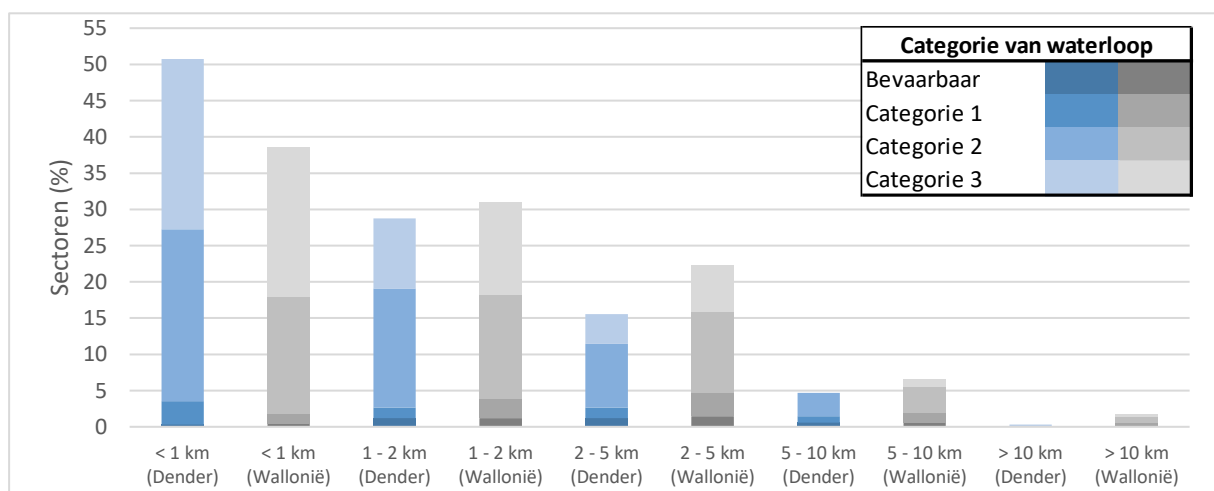
1.1 Op schaal van het deelstroomgebied

De totale lengte van 506 km aan geklasseerde waterlopen in het deelstroomgebied van de Dender is opgedeeld in 341 sectoren. Het resultaat van de uitgevoerde opdeling in sectoren wordt weergegeven in de algemene kaart van de sectoren (Deel 3, Hoofdstuk 2). Tabel17 vergelijkt de kerncijfers van de sectorindeling van dit deelstroomgebied met die van Wallonië. Hieruit blijkt dat de kortste sector zich in dit deelstroomgebied bevindt.

Tabel17: Kerncijfers van de sectorindeling voor het deelstroomgebied en voor Wallonië

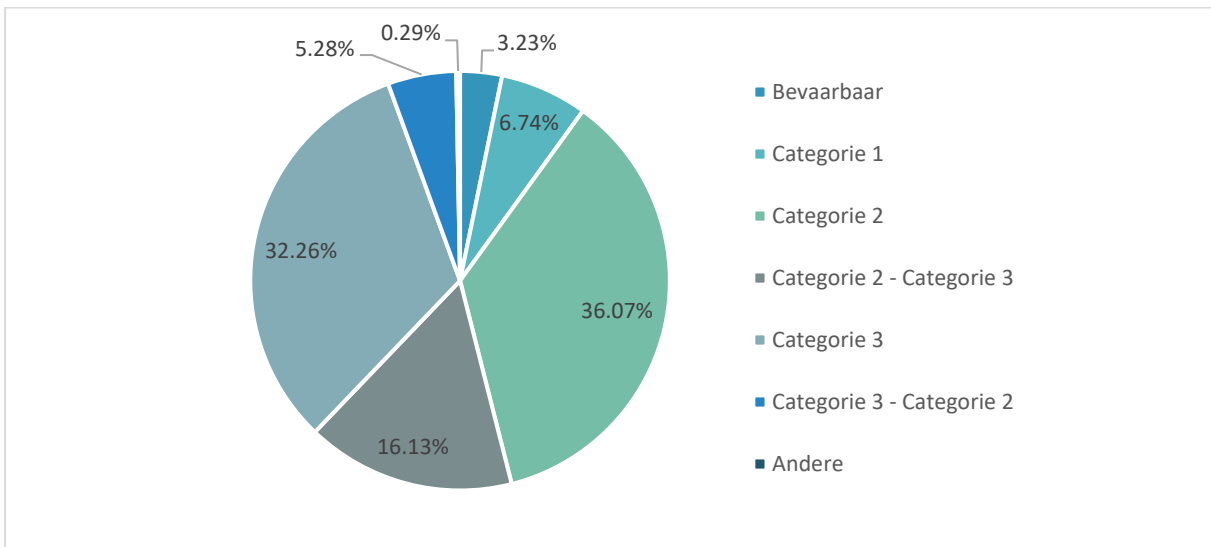
	Deelstroomgebied Dender	Wallonië
Aantal sectoren	341 (5,5 %)	6254
Gemiddelde lengte	1,48 km	2,06 km
Lengte aan geklasseerde waterlopen	506 km (3,9 %)	12888 km
Kortste sector	Hardempontbeek (2e categorie): 20 m	Hardempontbeek (2e categorie): 20 m
Langste sectoren	De Lietembecq, de Roayn (3e categorie) en de Mark (2e categorie): 12,75 km	Deel van de Maas en van het Albertkanaal (waterwegen): 52,30 km
Meest voorkomend bodemgebruik binnen de grote bedding	Weiden	Bossen

Binnen het deelstroomgebied van de Dender neemt het aantal sectoren dat tot elke lengteklasse behoort, af naarmate de beschouwde lengtes toenemen. Het aandeel van de sectoren met een lengte van minder dan 1 km is veel groter dan dat wat op Waals niveau wordt waargenomen. Deze sectoren worden hoofdzakelijk ingedeeld in de 2e en 3e categorie. Daarentegen is voor alle andere lengtecategorieën het aandeel van de sectoren die betrekking hebben op het deelstroomgebied van de Dender, lager. Het merendeel van de sectoren met een lengte tussen 1 en 10 km is ingedeeld in de 2e categorie. Tot slot is slechts één sector langer dan 10 km. Deze sector is één van de 11 sectoren van het deelstroomgebied die bevaarbaar zijn. Uit Figuur 5 blijkt dat de sectorverhoudingen in de 5 lengtecategorieën verschillen voor dit deelstroomgebied en Wallonië, maar dat de algemene tendens dezelfde blijft.

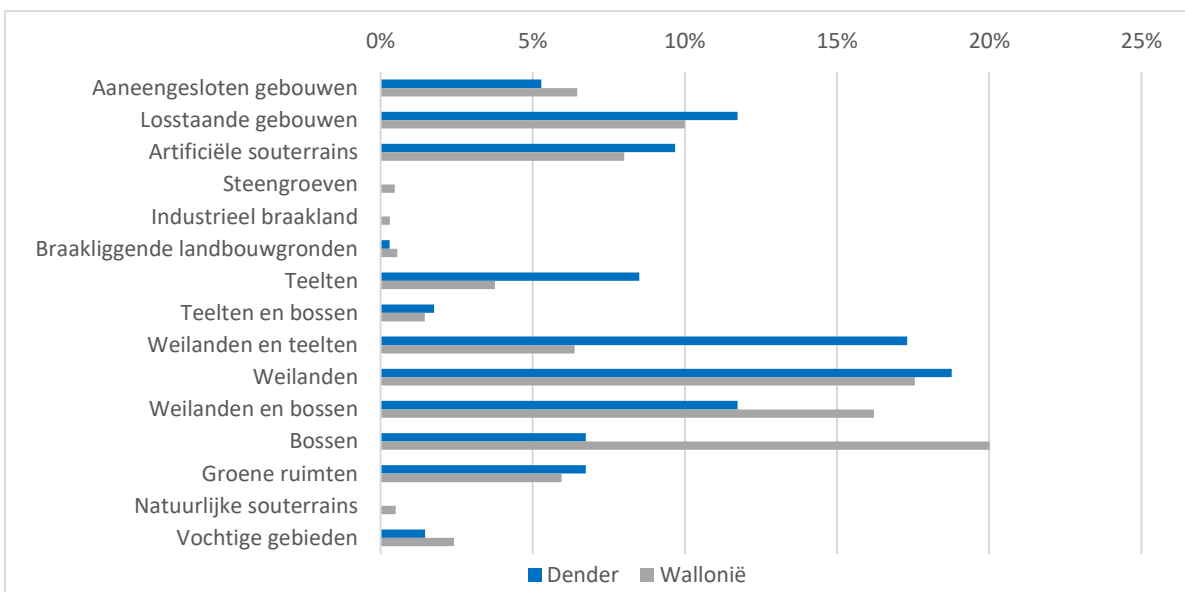


Figuur 5: Verdeling van het aantal sectoren per lengteklasse en volgens de verschillende hoofdcategorieën van waterlopen voor het deelstroomgebied van de Dender en voor Wallonië

Figuur 6 toont de verdeling van de sectoren volgens de categorie(ën) waterlopen die zij bestrijken. Iets meer dan 21% van de sectoren blijkt zich op de overlapping tussen twee categorieën waterlopen te bevinden. Zij hebben dus een hoofdcategorie en een secundaire categorie. De sterkst vertegenwoordigde combinaties hoofdcategorie/secundaire categorie zijn 2e categorie/3e categorie (16,1% van de sectoren) en 3e categorie/2e categorie (5,3%). Uit de analyse van de sectoren die door één enkele waterloopcategorie worden gekenmerkt, blijkt dat de **sectoren geklasseerd in 2e categorie overheersen** (36,1 %). Ook de **sectoren geklasseerd in 3e categorie zijn goed vertegenwoordigd** (32,3 %).



Figuur 6: Percentage van sectoren op basis van hoofdcategorie - secundaire categorie



Figuur 7: Verdeling van het aantal sectoren naargelang het bodemgebruik in de grote bedding voor het deelstroomgebied van de Dender en voor Wallonië

Een van de belangrijkste criteria voor de opdeling in sectoren was het bodemgebruik in de grote bedding. Het aandeel van de in een **verstedelijkte omgeving**¹² gelegen sectoren is voor dit deelstroomgebied globaal genomen iets groter dan voor het volledige Waalse grondgebied (Figuur 7). We merken evenwel op dat het deelstroomgebied van de Dender verhoudingsgewijs minder dicht bevolkt is (178 inwoners/km²) dan Wallonië (214 inwoners/km²). Zoals op de algemene kaart van de sectoren (Deel 3, Hoofdstuk 2) is aangegeven, bevinden deze "verstedelijkte" sectoren zich in de doorstromingen van steden en dorpen, vooral in Aat, Beloeil en Lessines.

Het deelstroomgebied van de Dender heeft een uiterst hoog percentage sectoren in **landbouwgebieden**¹³ ten opzichte van wat op de schaal van Wallonië wordt waargenomen. De meest opvallende verschillen betreffen de sectoren waar de grote bedding wordt ingenomen door teeltgewassen en door grasland-teeltmengsels (respectievelijk bijna het dubbele en het drievoudige in vergelijking met het Waalse gemiddelde). Dit deelstroomgebied ligt immers in de leemstreek en zandleemstreek, die bestaat uit vruchtbaar akkerland. Zoals vermeld in Deel 1 "Algemene presentatie", maakt de landbouw bijna 70% uit van het landgebruik in het deelstroomgebied.

Omgekeerd is het aantal sectoren met een bezetting van de grote bedding die als **natuurlijk**¹⁴ wordt beschouwd, veel kleiner voor dit deelstroomgebied dan voor het hele Waalse grondgebied (Figuur 7). De meest opvallende verschillen betreffen de sectoren waar de grote bedding wordt ingenomen door grasland en bossen (respectievelijk – 13,3 % en - 4,5 % op schaal van het deelstroomgebied). Het deelstroomgebied omvat uiterst weinig Natura 2000-gebieden of andere beschermde gebieden (zie punt 3.3). Het aantal sectoren met een door grasland gekenmerkt bodemgebruik is iets groter voor het deelstroomgebied van de Dender.

1.2 Op schaal van het waterlichaam

Zoals eerder vermeld, bestaat een van de doelstellingen van de PARIS-programma's erin bij te dragen tot het bereiken van de milieudoelstellingen waarop de SGBP's zijn gericht en die verband houden met het behoud/herstel van de hydromorfologische kwaliteit van de oppervlaktewaterlichamen. Aangezien deze doelstellingen zijn vastgelegd op schaal van het waterlichaam, is het interessant een overzicht te hebben van het resultaat van de opdeling in sectoren en op deze schaal een cartografische en synthetische inventaris op te stellen. Bovendien is deze schaal bijzonder geschikt om de opdeling in sectoren te visualiseren.

Om de plaatsbepaling van deze hydrografische eenheden te vergemakkelijken, bevat de cartografische atlas (Deel 3, Hoofdstuk 2) een kaart waarop de indeling van het deelstroomgebied in waterlichamen is weergegeven. De kaarten die het resultaat van de opdeling in sectoren voor elk van de waterlichamen tonen, zijn eveneens in Hoofdstuk 2 van deze atlas opgenomen, met de naam, het onderscheidende bodemgebruik en de stroomafwaartse grens van elke sector van het waterlichaam. De uitdagingen die door de waterloopbeheerders zijn geïdentificeerd en de prioriteit die aan elke

¹² Het bodemgebruik in de grote bedding wordt als "verstedelijkt" beschouwd wanneer de sector wordt ingenomen door "aaneengesloten bebouwing", "onderbroken bebouwing" of "kunstmatige souterrains" (waterloop overwelfd, onder koker).

¹³ Het bodemgebruik in de grote bedding wordt "agrarisch" genoemd wanneer de sector wordt ingenomen door "teelten", "teelten en bossen", "graslanden en teelten" of "braakliggende landbouwgronden".

¹⁴ Het bodemgebruik in de grote bedding wordt "natuurlijk" genoemd wanneer de sector bestaat uit "grasland", "bossen", "grasland en bossen", "groene ruimten", "vochtige gebieden" of "natuurlijke souterrains".

daarvan wordt toegekend, worden ook op deze kaarten weergegeven. Al deze gegevens en nog heel wat andere kunnen in detail worden geraadpleegd vanuit de PARIS-onlinetoepassing.

1.3 Op schaal van de sector

Aangezien het aantal sectoren groot is (341), is het niet mogelijk om in een papieren versie een cartografische stand van zaken per sector op te nemen. De geïnteresseerde lezer kan inloggen in de PARIS-onlinetoepassing om elke sector, evenals alle cartografische lagen en alfanumerieke gegevens die bijdragen tot de beschrijving ervan, nauwkeurig te bekijken. Een gids met een beschrijving van de beschikbare informatie en van de wijze waarop deze kan worden geraadpleegd, is te raadplegen in Bijlage 2 van Deel 1. Hij is bedoeld om de raadpleging van het resultaat van de opdeling in sectoren en van de cartografische weergave op sectorschaal te vergemakkelijken.

2. Genoteerde uitdagingen en doelstellingen

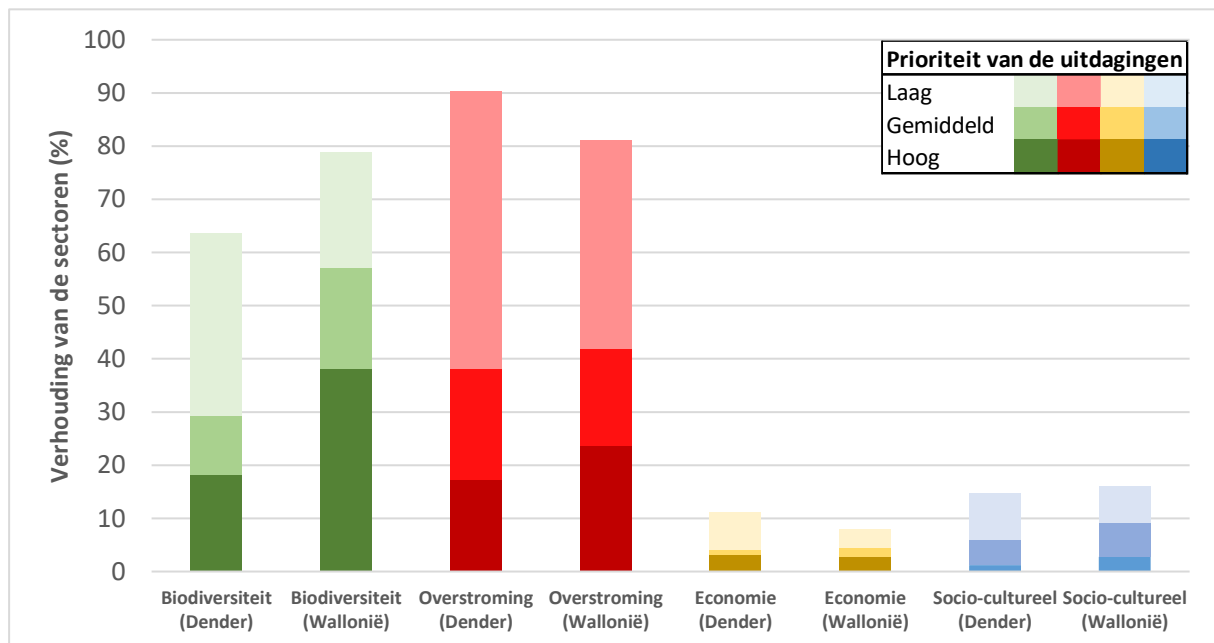
2.1 Op schaal van het deelstroomgebied

2.1.1 Uitdagingen

Na een fase van analyse van de specifieke context van de sectoren waarvoor zij (mede)verantwoordelijk zijn, zijn de gemeentelijke, provinciale en gewestelijke waterloopbeheerders overgegaan tot het definiëren van de uitdagingen en doelstellingen voor elke ervan, voor de 6 jaar van de PARIS-periode. Voor elk van hun sectoren moesten minstens één uitdaging en één doelstelling worden gedefinieerd en in de PARIS-applicatie worden ingevoerd. Zoals vermeld in Deel 1, konden vier uitdagingen met een gegeven sector worden geassocieerd: biodiversiteit, economie, overstroming en socio-culturele aspecten. Elke uitdaging moest worden gepreciseerd door middel van een reikwijdte (lokaal of algemeen) en een prioriteit (laag, gemiddeld of hoog).

Van de 341 sectoren in het deelstroomgebied van de Dender heeft slechts één sector geen uitdagingen of doelstellingen toegewezen gekregen. Deze sector, die geen uitdagingen noch doelstellingen heeft, is een waterloop die in tweede categorie is ingedeeld (provinciaal beheer).

Uit de analyse van de ingevoerde uitdagingen voor het deelstroomgebied van de Dender (Figuur 8) blijkt dat de vaakst ingevoerde twee uitdagingen overstroming en biodiversiteit zijn (respectievelijk ingevoerd voor 90% en 64% van de sectoren), om de in Hoofdstuk 3 van Deel 1 vermelde redenen. De socio-culturele uitdaging werd in ongeveer 15% van de sectoren ingevoerd. Ten slotte werd de economische uitdaging aan 11% van de sectoren toegekend.

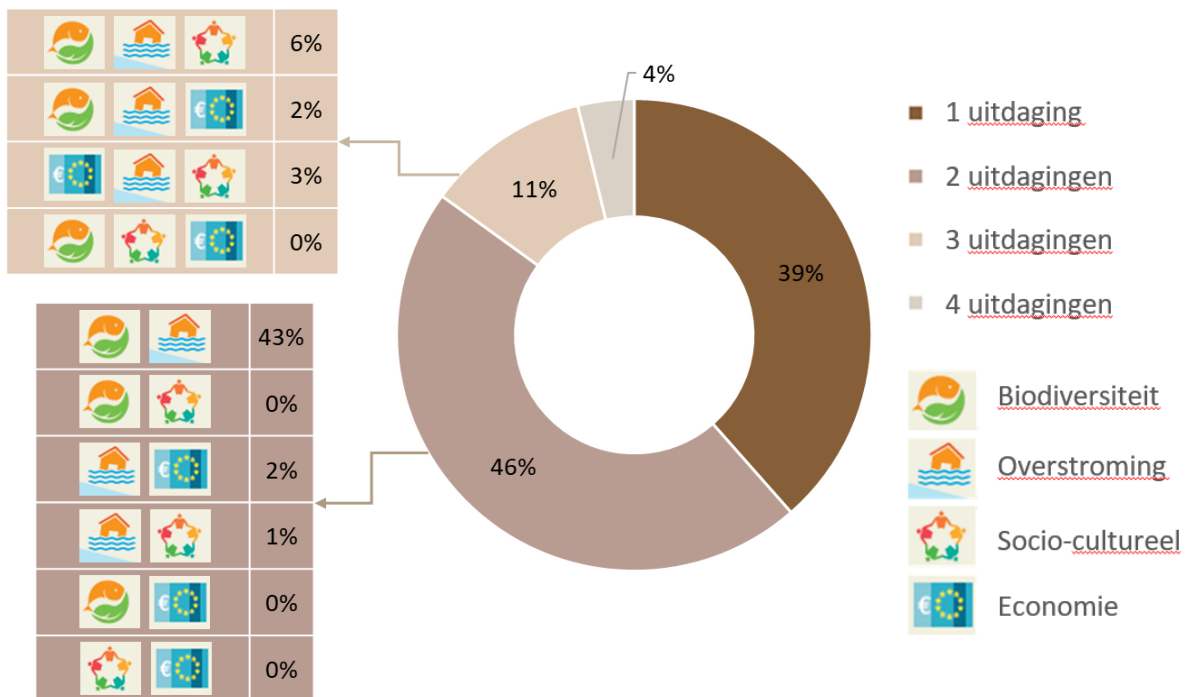


Figuur 8: Aandeel van de uitdagingen (biodiversiteit, overstroming, economie, socio-culturele aspecten) ingevoerd over het geheel van de sectoren van het deelstroomgebied van de Dender en over Wallonië als geheel. Binnen elke uitdaging is een onderscheid gemaakt op basis van prioriteit: hoog, gemiddeld of laag

De voor dit deelstroomgebied waargenomen proporties verschillen enigszins van deze die voor Wallonië als geheel zijn geconstateerd. De overstromingsuitdaging is ingevoerd bij een veel groter

aandeel aan sectoren. Dit lijkt logisch gezien het beperkte aantal sectoren waar de bezetting van de grote bedding als natuurlijk wordt beschouwd. Aan deze uitdaging werd bij voorkeur een lage prioriteit toegekend. Het aandeel van de sectoren met een uitdaging "overstroming" die een hoge prioriteit heeft, is lager dan op Waals niveau. De uitdaging "biodiversiteit" werd voor minder sectoren ingevoerd en, net zoals bij de uitdaging "overstroming", verschilt de prioritering van die welke voor Wallonië werd waargenomen. Er is een hoger percentage sectoren met een biodiversiteitsuitdaging van lage prioriteit (+12,5%), maar een veel lager percentage biodiversiteitsuitdaging van gemiddelde en hoge prioriteit (respectievelijk -8% en -20%). Tot slot blijkt dat de economische uitdaging aan een groter aantal sectoren is toegeschreven in het deelstroomgebied van de Dender. De door de beheerders aangevoerde redenen hiervoor zijn onder meer de aanwezigheid van bedrijventerreinen in het gewestplan, bedrijven die water opvangen (b.v. Pairi Daiza, waterkersvijver) of water lozen (b.v. brouwerij), en de koopvaardij.

Er zij op gewezen dat ondanks het bestaan van een aan de beheerders voorgestelde sleutel voor het bepalen van de uitdagingen, de analyse van de context van de sectoren onderhevig blijft aan de gevoeligheid van de beheerders van het deelstroomgebied, vooral in complexe gevallen met meer dan 2 uitdagingen.

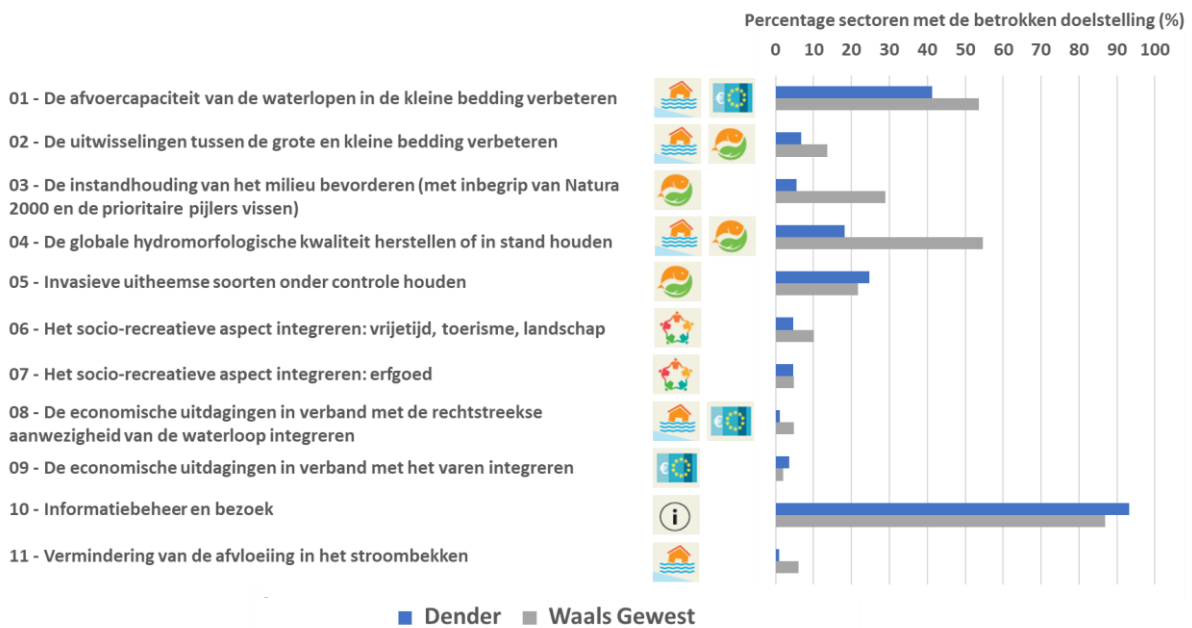


Figuur 9: Proportie aan sectoren met één, twee, drie of vier verwante uitdagingen en mogelijke combinaties van uitdagingen

Zoals vermeld bij de methodologische aspecten, kunnen er per sector tot 4 uitdagingen worden toegekend, die identieke prioriteiten kunnen hebben. De meeste sectoren met 4 uitdagingen bevinden zich in de entiteit Jurbise en zijn hoofdzakelijk ingedeeld in 2e en 3e categorie. De sectoren waarvoor 3 uitdagingen zijn gedefinieerd, zijn iets talrijker en omvatten systematisch de uitdaging overstroming. In sectoren met twee uitdagingen gaat het in de meeste gevallen over biodiversiteit en overstromingen. Ten slotte is het niet verrassend dat de overstromingsuitdaging het vaakst is ingevoerd voor de sectoren die slechts één uitdaging vermelden (in bijna 75% van de gevallen). Slechts 1 sector met maar een enkele uitdaging kregen een andere uitdaging dan 'overstroming' of 'biodiversiteit' toegekend.

2.1.2 Doelstellingen

Na de uitdagingen te hebben gedefinieerd en geprioriteerd, hebben de waterloopbeheerders voor elk van hun sectoren beheersdoelstellingen vastgelegd, die 6 jaar geldig blijven. In tegenstelling tot de aanpak inzake definiëring van uitdagingen werd aan de beheerders geen enkele sleutel ter bepaling verstrekt. Elkeen heeft dus zijn eigen logica gevolgd voor de bepaling van de doelstellingen, waarbij die beïnvloed kan worden door de beheersgewoonten en de samenwerkingen met andere beheerders van het deelstroomgebied of het Riviercontract.



Figuur 10: Verdeling van de ingevoerde beheersdoelstellingen voor het deelstroomgebied van de Dender en het Waals Gewest

Zoals blijkt uit Figuur 10, is doelstelling 10 "informatiebeheer en bezoek" het meest ingevoerd op schaal van het deelstroomgebied. Ze is verhoudingsgewijs vaker gepromoot dan op schaal van Wallonië. Aan de hand van deze doelstelling kunnen de waterloopbeheerders een project op het vlak van bezoek aan, en monitoring van de sector, een standaardproject voor de talrijke sectoren die het goed doen zonder "actief beheer", plannen. In bijna 63% van de gevallen is ze gecombineerd met minstens één andere doelstelling, heel vaak met doelstelling 01 "optimalisering van de waterafvloeiing in de kleine bedding" (gecombineerd in 126 sectoren) en, in mindere mate, met doelstelling 5 "Invasieve uitheemse soorten onder controle houden" (gecombineerd in 73 sectoren) en doelstelling 04 "herstel of behoud van de algemene hydromorfologische kwaliteit" (gecombineerd in 56 sectoren). Er is dus 37% van de sectoren met de doelstelling "informatiebeheer en bezoek" waarbij deze doelstelling de enige is. Dit laatste aandeel is duidelijk hoger dan dat op schaal van Wallonië (18,7%).

Er zij op gewezen dat meerdere redenen het combineren van de doelstelling "informatiebeheer en bezoek" met een andere doelstelling kunnen verklaren. Ten eerste kan de beheerder via deze combinatie het doel van een bezoek- en monitoringproject willen sturen. Hij voert de andere doelstellingen in om te specificeren welke specifieke beheersaspecten aandacht zullen krijgen wanneer hij de sector doorkruist. Als zich in de loop van de periode een probleem voordoet, zal hij dan rechtstreeks een project kunnen toevoegen zonder in de periode 2022-2027 een 2e doelstelling te moeten toevoegen (een stap die uitgebreide toepassingsrechten vereist). Ten tweede kan hij een of meer projecten hebben die verband houden met specifieke doelstellingen en willen aanduiden dat hij de rest van de sector in de periode 2022-2027 zal doorkruisen. Ten slotte is het mogelijk dat de

beheerder een project overweegt dat, zonder enige zekerheid, in de loop van de periode het daglicht zou kunnen zien. In dit geval geeft hij er de voorkeur aan om, in plaats van dit project in zijn PARIS te plannen (project waarvan hij de annulering zou moeten rechtvaardigen als hij het niet uitvoert), de uitdaging en de overeenstemmende doelstelling te voorzien en het project pas in de loop van de periode in te voeren, zodra hij er zeker van is dat hij het zal kunnen uitvoeren.

De doelstellingen 01 "optimalisering van de waterafvloeiing in de kleine bedding", 05 "Invasieve uitheemse soorten onder controle houden" en 04 "herstel of behoud van de algemene hydromorfologische kwaliteit" zijn eveneens bij een groot aantal sectoren ingevoerd. Deze doelstellingen werden bovendien erg vaak onderling gecombineerd op schaal van de sector. In termen van verhoudingen werd enkel doelstelling 05 vaker ingevoerd dan op schaal van Wallonië (zie Figuur 10). Er dient opgemerkt dat doelstellingen 01 en 04 twee doelstellingen zijn die kunnen worden geassocieerd met twee uitdagingen: overstroming en economie voor doelstelling 01 en overstroming en biodiversiteit voor doelstelling 04. Doelstelling 01 werd in alle gevallen in verband gebracht met de uitdaging 'overstroming'. Doelstelling 04 werd het vaakst in verband gebracht met de uitdaging 'biodiversiteit' (92% van de gevallen).

Op basis van Figuur 10 kan nog een andere specifiek kenmerk worden belicht: het aantal doelstellingen dat verband houdt met de biodiversiteitsuitdaging is over het algemeen veel kleiner dan wat op Waals niveau wordt waargenomen. De enige uitzondering is de doelstelling om invasieve uitheemse soorten te bestrijden. Deze vaststelling strookt met de waarnemingen opgenomen in de vorige punten (deel 2.1.1).

2.2 Op schaal van het waterlichaam en van de sectoren

Om de details te raadplegen van de coderingen die in het kader van dit actieprogramma 2022-2027 zijn uitgevoerd, zowel op schaal van het waterlichaam als op die van de sector, worden hierna twee benaderingen ontwikkeld.

De eerste benadering is digitaal; zij bestaat erin deze coderingen rechtstreeks vanuit de PARIS-onlinetoepassing te raadplegen (vanuit het cartografische gedeelte ervan, vanuit het alfanumerieke gedeelte ervan, of vanuit beide). De gids waarin wordt uitgelegd hoe toegang kan worden verkregen tot de informatie die van belang is, is beschikbaar in Bijlage 2 van Deel 1.

De tweede, meer klassieke benadering bestaat erin deze details te raadplegen in een samenvattende tabel die als bijlage bij dit document is gevoegd: de tabel met de uitdagingen-doelstellingen per sector (Bijlage 1). De kaart met de indeling van het deelstroomgebied per waterlichaam alsook de kaarten van de sectoren per waterlichaam, die in de kaartenatlas zijn opgenomen (Deel 3 - Hoofdstuk 2), maken het mogelijk cartografisch de sectoren te identificeren waarvoor de lezer de gecodeerde uitdagingen en doelstellingen wenst te raadplegen.

3. Projecten en bijbehorende maatregelen

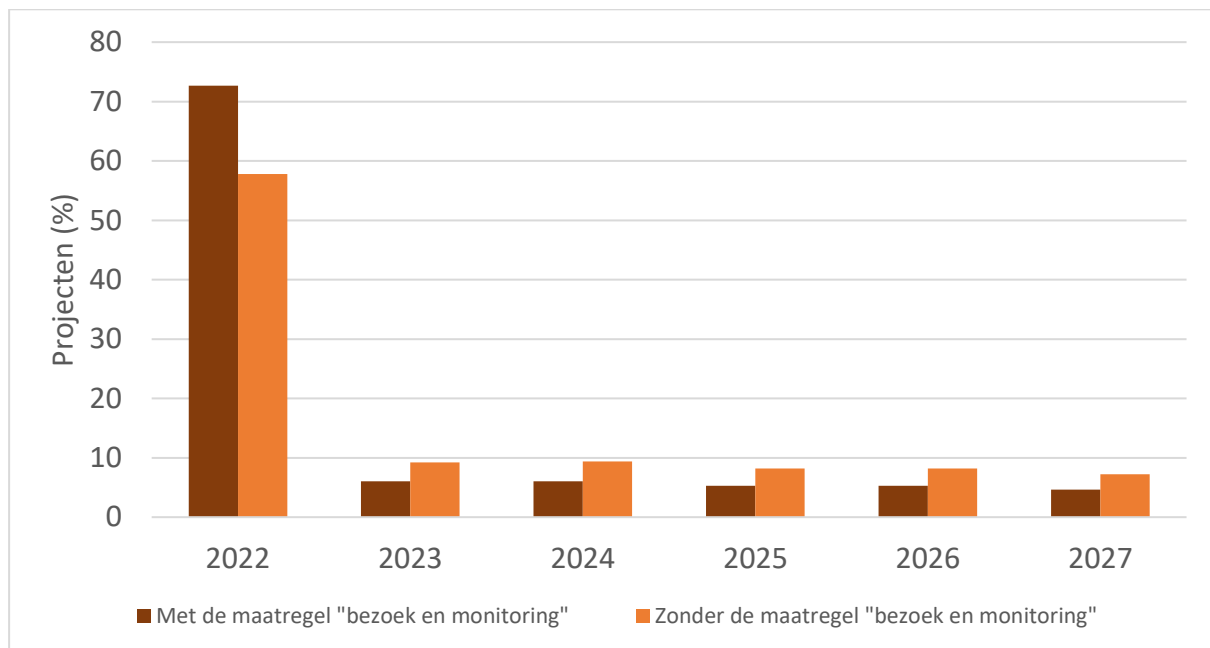
3.1 Op schaal van het deelstroomgebied

Nadat ze de uitdagingen hadden gedefinieerd en de doelstellingen hadden vastgelegd, werden de waterloopbeheerders uitgenodigd om hun werkprojecten voor elk van hun sectoren te plannen voor de 6 jaren van de periode 2022-2027. Ter herinnering: er werd gevraagd om per sector minstens één project in te voeren. Voor de sectoren die geen menselijke interventie vereisen, werd aanbevolen een bezoek- en monitoringproject te plannen, project dat de beheerder ertoe verbindt het geheel van zijn sector tijdens de periode van 6 jaar minstens één keer te doorkruisen.

Van de 341 sectoren in het deelstroomgebied van de Dender heeft 96% (327 sectoren) minstens één PARIS-project toegewezen gekregen. Er zijn 13 sectoren waarvoor er wel uitdagingen-doelstellingen zijn gedefinieerd maar geen projectplanning, alle onder de verantwoordelijkheid van beheerders van onbevaarbare waterlopen van 1e categorie (2 sectoren), 2e categorie (3 sectoren) of 3e categorie (8 sectoren). Het gaat zeer waarschijnlijk over sectoren waarvoor de planningsfase van de projecten, die onder de exclusieve verantwoordelijkheid van de beheerder valt, niet kon worden gerealiseerd bij gebrek aan tijd, personeel of deskundigheid of door vergetelheid, ... Dit doet echter niets af aan het feit dat dit coderingspercentage heel bevredigend is voor deze eerste oefening in planning van de projecten.

3.1.1 Jaren van projectplanning

In totaal hebben de waterloopbeheerders van het deelstroomgebied 776 projecten ingevoerd, wat neerkomt op een gemiddelde van bijna 2,3 project per sector. Wanneer de projecten die alleen de maatregel "bezoek en monitoring" bevatten, buiten beschouwing worden gelaten, bedraagt het aantal effectieve projecten dat is ingevoerd, 500.

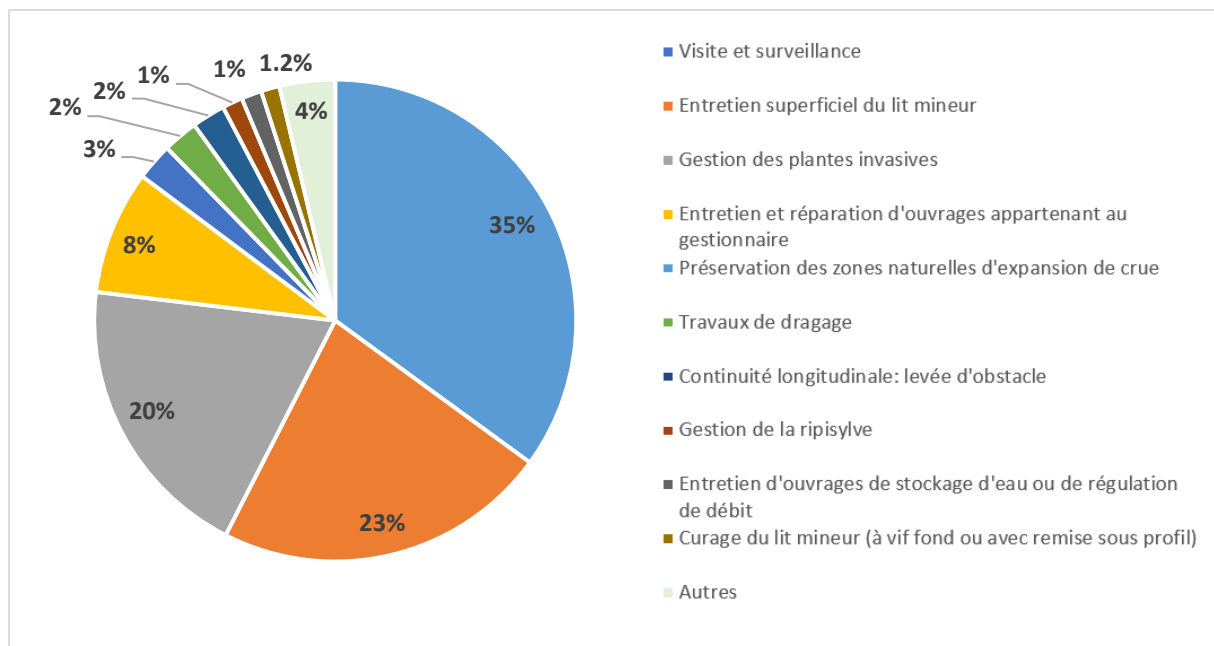


Figuur 11: Percentage aan geplande projecten voor de zes jaren van de PARIS-periode, met en zonder rekening te houden met de maatregel "bezoek en monitoring", op basis van het verwachte aanvangsjaar van het project

Net zoals wordt waargenomen op schaal van Wallonië, wordt de grote meerderheid van de projecten (73%) gepland voor in 2022 (zie Figuur 11). Het aandeel van de voor de volgende 5 jaar geplande projecten ligt veel lager, met 6,1% in 2023 en 2024, 5,3% in 2025 en 2026 en 4,6% in 2027. Dezelfde tendens wordt waargenomen wanneer bij de analyse de maatregel "bezoek en monitoring" buiten beschouwing wordt gelaten. Er zijn echter enkele verschillen: (1) het aandeel van de tussen 2023 en 2027 geplande projecten is groter en (2) het aandeel van de in 2022 geplande projecten is veel kleiner (-15%).

3.1.2 Spreiding van de maatregelen verbonden aan de projecten

Elk project kan bestaan uit een of meer basismaatregelen uit het referentiesysteem van maatregelen. Op schaal van het deelstroomgebied van de Dender bestaat 96% van de geplande projecten uit één enkele maatregel. Dit percentage is erg hoog en veel hoger dan dat op schaal van Wallonië (93,5%). Er zij op gewezen dat het bij bijna 37% ervan om bezoek- en monitoringprojecten gaat. De projecten die uit twee maatregelen bestaan, vertegenwoordigen 4% van alle projecten van het deelstroomgebied. Op het niveau van het Waalse Gewest is dat 4,2%. Voor deze werken werden overwegend de maatregelen "oppervlakteonderhoud van de kleine bedding" en "baggerwerken" vermeld. Andere maatregelen, zoals het herstel of de stabilisatie van oevers en/of de kleine bedding, het wegnemen van obstakels, het creëren/herstellen van bouwwerken voor waterberging en bezoek en monitoring, werden ook vermeld voor deze projecten die meerdere maatregelen omvatten. Tot slot moet worden vermeld dat er voor dit deelstroomgebied geen complexe projecten zijn met meer dan twee maatregelen.



Figuur 12: Verdeling van de ingevoerde maatregelen voor alle geplande projecten op schaal van het deelstroomgebied van de Dender voor de periode 2022-2027

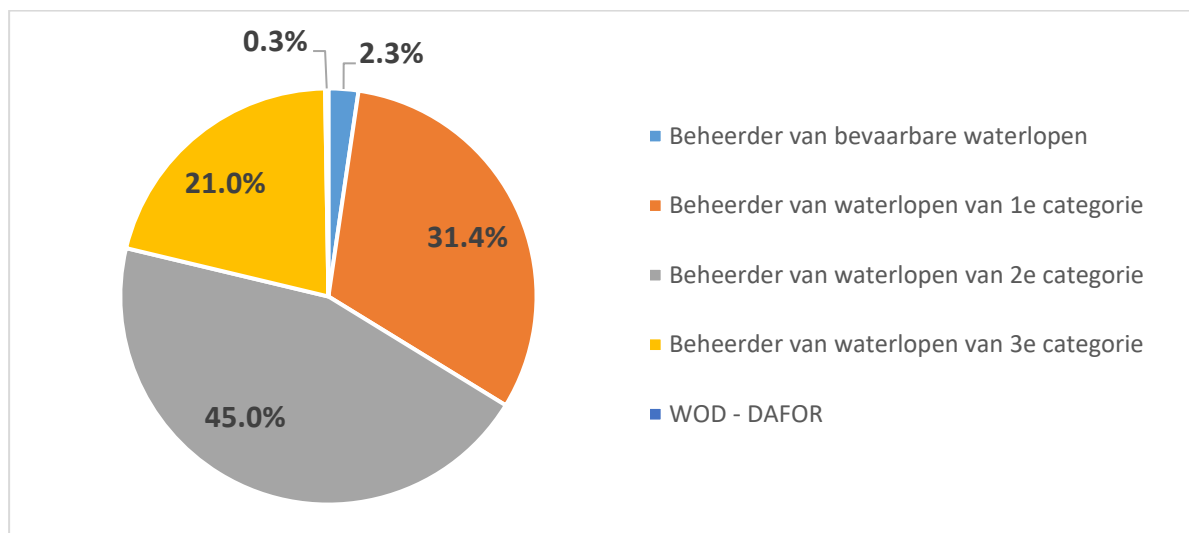
Figuur 12, die de verdeling weergeeft van de ingevoerde maatregelen voor alle in het deelstroomgebied geplande projecten (ongeacht het aantal maatregelen waaruit het project bestaat), duidt aan dat de maatregel "bezoek en monitoring" zoals verwacht het meest is toegekend (35%). Hoewel deze maatregel domineert, is hij verhoudingsgewijs minder ingevoerd dan op schaal van Wallonië (46%). Voor bepaalde andere deelstroomgebieden kan hij immers tot 70% van de geplande maatregelen vertegenwoordigen. De maatregel "bezoek en monitoring" is bijna uitsluitend ingevoerd

door gemeentelijke en provinciale beheerders (respectievelijk 61% en 38% van de coderingen voor deze maatregelen). Deze vaststelling is gedeeltelijk te verklaren door het feit dat deze beheerders in absolute cijfers de meeste sectoren onder hun verantwoordelijkheid hebben en de meeste projecten hebben gepland (zie Figuur 13). De beheerders van waterlopen van eerste categorie hebben ervoor gekozen maatregelen toe te kennen die onder hun courante beheer vallen, namelijk "oppervlakteonderhoud van de kleine bedding", "beheer van invasieve planten" of "onderhoud/herstelling van bouwwerken" die hun eigendom zijn. Dit zijn overigens de meest ingevoerde drie andere maatregelen, voor alle beheerders samen.

Figuur 12 toont het relatieve belang van de maatregel met betrekking tot het beheer van invasieve planten in de op deelstroomgebiedschaal geplande projecten. Dat is ongetwijfeld het resultaat van het overleg tussen de beheerders en het Riviercontract, dat tijdens zijn veldcampagnes de probleemplaatsen (zwarte punten), onder meer in verband met deze thematiek, lokaliseert. Er zijn daarentegen weinig projecten die gericht zijn op het beheer van de oevervegetatie.

3.1.3 Verdeling van de projecten volgens het type beheerder

Zoals in de vorige paragraaf is vermeld, varieert het absolute aantal projecten dat in de applicatie is ingevoerd, volgens het type beheerder.



Figuur 13: Verdeling van de in de PARIS-toepassing ingevoerde projecten volgens het type beheerder

De beheerders van waterlopen van 1e en 2e categorie hebben in absolute cijfers het hoogste percentage aan projecten gepland. Wat de beheerders van waterlopen van 2e categorie betreft, is dit een vrij logische vaststelling, aangezien zij het grootste aantal sectoren in (mede)beheer hebben (meer dan 52% van de sectoren zijn ingedeeld in 2e categorie). Daarna komen de beheerders van waterlopen van 3e categorie en de beheerders van bevaarbare waterlopen.

Twee projecten zijn ingevoerd door de Direction de l'Aménagement Foncier Rural (DAFoR) van de WOD, hoewel deze geen waterloopbeheerder is. Zij wordt echter bij wijze van uitzondering als beheerder van deze projecten beschouwd, aangezien zij het is die deze geplande projecten in overleg met de beheerders van de betrokken sectoren zal beheren en opvolgen. Het betreft een project voor de aanleg van een netwerk van poelen en een project voor de hernieuwde inrichting van meanders van een deel van de Mark, beide in de sector Dend299.

Deze verdeling ligt vrij dicht bij die van de sectoren volgens hun hoofdcategorie (Figuur 6). Opvallend is dat de beheerders van waterlopen van 1e categorie, in verhouding tot het aantal sectoren dat zij beheren (iets minder dan 7%), meer projecten invoeren. Beheerders van waterlopen van 3e categorie geven daarentegen verhoudingsgewijs minder projecten in.

De vaakst gekozen maatregelen voor elk type waterloopbeheerder worden weergegeven in Figuur 14. Er kunnen enkele elementen naar voren worden gebracht:

- De maatregel "bezoek en monitoring" vertegenwoordigt ongeveer 64% van de maatregelen die zijn toegewezen aan de projecten die zijn gepland door de gemeentelijke beheerders (belast met waterlopen van 3e categorie);
- De door de provinciale waterloopbeheerders meest ingevoerde 4 maatregelen vertegenwoordigen op zich bijna 95% van de maatregelen die aan hun projecten zijn toegewezen;
- De gewestelijke beheerders van onbevaarbare waterlopen van 1e categorie (Waalse overheidsdienst Landbouw, Natuurlijke Hulpbronnen en Leefmilieu, DCENN) hebben dan weer heel weinig bezoeks- en monitoringsmaatregelen ingevoerd. Deze maatregel komt in slechts 2 van hun projecten voor;
- De gewestelijke beheerders die verantwoordelijk zijn voor bevaarbare waterlopen, hebben in totaal 18 projecten op schaal van het deelstroomgebied ingevoerd. Alle projecten omvatten de maatregel "baggerwerken" en 11 daarvan hebben als tweede maatregel "oppervlakteonderhoud van de kleine bedding".

Het is interessant te herhalen dat projecten voor de beheersing van invasieve plantensoorten vaak het resultaat zijn van overleg met het Riviercontract.

Beheerders van waterlopen					
Gemeentelijk		Provinciaal		Gewestelijk (WOD LNHL – DOWL)	
Bezoek en toezicht	63,9 %	Bezoek en toezicht	48,7 %	Beheer van invasieve planten	36,4 %
Oppervlakteonderhoud van de kleine bedding	5,9 %	Oppervlakteonderhoud van de kleine bedding	19,8 %	Oppervlakteonderhoud van de kleine bedding	36,0 %
Beheer van de oevervegetatie	5,9 %	Beheer van invasieve planten	17,0 %	Onderhoud en herstelling van bouwwerken die eigendom zijn van de beheerder	10,0 %
Onderhoud en herstelling van bouwwerken die eigendom zijn van de beheerder	5,9 %	Onderhoud en herstelling van bouwwerken die eigendom zijn van de beheerder	9,1 %	Instandhouding van natuurlijke bufferzones voor hoge waterstanden	7,2 %
Verwijdering van obstakels	4,1 %	Overige	5,4 %	Verwijdering van obstakels	4,4 %
Overige	14,3 %			Overige	6,0 %
				Gewestelijk (WOD MI – DWB)	
				Baggerwerken	62,1 %
				Oppervlakteonderhoud van de kleine bedding	37,9 %

Figuur 14: Door de verschillende waterloopbeheerders meest ingevoerde maatregelen

3.1.4 Budgettaire aspecten van de projecten

De evaluatie van de financiële middelen die moeten worden toegewezen aan de voor elke sector uit te voeren werken, vormt het 7e en laatste punt van de minimuminhoud van de PARIS-programma's, zoals gedefinieerd in artikel D.33/4 van het Waterwetboek. De raming van de bedragen die moeten worden toegekend aan elk van de door de waterloopbeheerders geplande werken in de sectoren waarvoor zij verantwoordelijk zijn, valt onder de verantwoordelijkheid van die beheerders.

3.1.4.1 Budgettaire raming van de projecten: wettelijk verplicht, maar niet noodzakelijk via digitale weg

In de ogen van de WOD - initiatiefnemer van de PARIS-aanpak en centralisator van de plannings van de verschillende beheerders binnen de PARIS-informaticatoepassing - zijn de planning en de coördinatie van de werken belangrijker dan de budgettaire raming ervan; daarom is vanaf 2019 beslist om bij de invoer van een project voor werken de digitale invoer van de financiële gegevens niet af te dwingen. De beheerder kon zo zijn project invoeren, het beschrijven door middel van verplichte basisgegevens (benaming, verwacht aanvangsjaar van uitvoering, prioriteit van de interventie, enz.) en het opslaan in de applicatie zonder het geraamde bedrag van de werkzaamheden in dit heel vroege stadium te hoeven invoeren.

Deze budgettaire ramingen werden immers door tal van beheerders ervaren als een extra moeilijkheid, zelfs als een rem op de uitwerking van de PARIS-programma's:

- moeilijkheid om de raming te maken door gebrek aan deskundigheid of door het ontbreken van een duidelijke en precieze visie op wat het project zal inhouden wanneer het 2 tot 8 jaar na de planning ervan zal worden uitgevoerd;
- vrees om met handen en voeten gebonden te zijn aan deze raming, die als meer verregaand wordt beschouwd dan een "eenvoudige" intentieverklaring om een bepaald project op een bepaalde datum uit te voeren;
- onzekerheid in verband met de evolutie van de kosten (materiaal, arbeidsuren, enz.) over een tijdschaal van 6 jaar. Daarom werd vervolgens een veld toegevoegd waarin de beheerder een eerste raming (per schijven uitgedrukt in euro) van de kostprijs van het project kan opgeven;
- moeilijkheid die vele beheerders, in het bijzonder gemeentelijke, herhaaldelijk hebben geuit, om werkzaamheden te plannen (en a fortiori om de benodigde bedragen te schatten) na het komende jaar, aangezien de begroting van de administratie jaarlijks wordt opgesteld. Bovendien wezen bepaalde gemeenten erop dat er binnen hun bestuur een begrotingsvisie bestaat op schaal van een legislatuur (gemeentelijk transversaal strategisch plan); aangezien de laatstgenoemde betrekking heeft op de periode 2018-2024 en dus voorafgaat aan de PARIS-programma's 2022-2027, werd het ingewikkeld geacht om nieuwe projecten en begrotingen voor die programma's te plannen;
- moeilijkheid om de kosten van multisectorale projecten te ramen.

Ter herinnering: een multisectoraal project betreft werkzaamheden die door dezelfde aannemer tegelijkertijd op meerdere sectoren worden uitgevoerd; dit is typisch het geval voor werkzaamheden inzake oppervlakteonderhoud van een waterloop of beheer van de oevervegetatie, die vaak worden uitgevoerd via een opdracht voor werken op een stuk waterloop dat meerdere sectoren, soms zelfs meerdere tientallen, omvat. Om een idee te geven: 52% van de voor in 2022-2027 geplande projecten (buiten de bezoek- en monitoringprojecten) behoort tot de multisectorale projecten. De PARIS-computerapplicatie schrijft momenteel echter voor dat de begrotingsraming op sectorieel niveau moet worden gemaakt, hetgeen niet gemakkelijk is. Op dat vlak bestaat er dus een piste tot verbetering van deze functionaliteit op termijn.

3.1.4.2 *Verskillende mededelingen omtrent het verplichte karakter van de begrotingsraming betreffende de geplande werken*

Het "verplichte" karakter van deze begrotingsraming is meermaals en via tal van kanalen onder de aandacht gebracht:

- tijdens de opleidingen die eind 2019 voor de gemeenten werden georganiseerd (informatie op 20/11/2019 per brief doorgegeven aan de algemeen directeurs van alle gemeenten die waterlopen beheren);
- tijdens de fase van invoer van de uitdagingen, doelstellingen en projecten 2022-2027 in de eerste helft van 2020;
- tijdens de vergaderingen van het Technisch Comité ter validering van de PARIS-programma's 2022-2027 en in de daaropvolgende maanden, tot op het moment van de elektronische validering van de PARIS-programma's 2022-2027 in februari 2021;
- via de PARIS-newsletter van juni 2021;
- via de FAQ sinds eind 2019 aan dit thema gewijd in de PARIS-applicatie.

Overigens werd, om de taak van de beheerders te vergemakkelijken, begin 2021 een nieuw veld toegevoegd in het invoerscherm voor de projecten: "budgetraming volgens eerste benadering", gebaseerd op vorken van bedragen in plaats van op precieze sommen. De beheerders werden uitgenodigd om de beschrijving van hun projecten te verfijnen en dit nieuwe veld in te vullen, indien zij de nauwkeurigere verwachte kosten niet hadden kunnen invullen in het tabblad "Financiële gegevens" van het project.

3.1.4.3 *Vaststelling van een zelden gerealiseerde begrotingsraming en vooruitzichten*

Er moet worden vastgesteld dat op Waalse schaal slechts voor een klein percentage van de geplande projecten (buiten projecten inzake bezoek en monitoring) een begrotingsraming door de beheerders is gemaakt, hetzij op een nauwkeurige manier hetzij op een ruwe manier (per schijf in euro).

Naast de hierboven vermelde moeilijkheden en bezorgdheden moet worden benadrukt dat de toepassing van deze PARIS-methodologie - waarvan de wettelijke basis heel recent is (eind 2018) - een primeur is voor de waterloopbeheerders.

Het feit dat de grote meerderheid van hen:

- kennis heeft genomen van de sectoren waarvoor zij verantwoordelijk zijn en die heeft geanalyseerd, de uitdagingen die erin aanwezig zijn, heeft geïdentificeerd en beheersdoelstellingen heeft vastgelegd, en er vervolgens werkzaamheden in heeft gepland;
- tijdens deze nooit eerder gemaakte oefening in het plannen van werkzaamheden, moest coördineren of overleggen met andere diensten of besturen (bijv.: dienst werken en dienst milieu binnen een gemeentebestuur, Riviercontract, Provinciale Technische Diensten, Departement Natuur en Bos van de WOD);
- is bewustgemaakt - als dat nog niet het geval was - van de noodzaak, zelfs van de wettelijke verplichting, om waterlopen niet alleen vanuit het oogpunt van bescherming van goederen en personen tegen overstromingen te beheren, maar ook vanuit het oogpunt van biodiversiteit, met onder meer behoud of zelfs herstel van de hydromorfologische kwaliteit van de waterlopen;

vormt een heel betekenisvolle positieve evolutie in de manier waarop het geïntegreerde en gecoördineerde beheer van de waterlopen wordt benaderd.

Er kan trouwens worden gesteld dat het invoeren van de werkelijke kosten van elk project even belangrijk is als, of zelfs belangrijker is dan het registreren van de geraamde kosten, die in dit stadium ontbreken. De beheerders zullen moeten worden bewustgemaakt van het belang van het toevoegen van deze werkelijke kosten aan de projectbeschrijving zodra een project is uitgevoerd en voltooid. Dat zal het mogelijk maken een precies idee te hebben aangaande de bedragen die werkelijk zijn uitgegeven (naargelang het type werken, beheerder, enz.) voor de gegeven periode, onder meer bij de in het Waterwetboek voorgeschreven tussentijdse evaluatie van de PARIS-programma's. Bovendien zullen deze werkelijke kosten van de projecten 2022-2027 als basis kunnen dienen voor de raming van de kosten van de projecten 2028-2033.

Het is belangrijk te signaleren dat de ruwe raming van de projectkosten sinds de elektronische validering van de PARIS-programma's 2022-2027 in januari 2021 een verplicht veld is voor alle projecten die in de loop van de periode 2022-2027 zijn toegevoegd. Dat maakt dat wanneer een beheerder een project voor werken in de PARIS-toepassing wil wijzigen (in het kader van de follow-up ervan, onder meer: update van de vorderingsstaat, toevoeging van foto's, enz.), hij dit verplichte veld dient in te vullen om de aangebrachte aanpassingen te kunnen opslaan. Er wordt overigens overwogen om de overgang van een project van voortgangsstatus "in uitvoering" naar "voltooid" afhankelijk te maken van de invoer van de werkelijke kosten van het project.

Ten slotte zou in de periode 2022-2027, telkens wanneer werkzaamheden aan waterlopen waarvoor de beheerders verantwoordelijk zijn, voor subsidies in aanmerking komen, een van de voorwaarden voor het indienen van de subsidieaanvraag erin bestaan dat het project wordt gepland en nauwkeurig wordt beschreven in de PARIS-toepassing, met inbegrip van de begrotingsraming. Dat is reeds het geval op het vlak van de subsidie aan de gemeentelijke overheden voor de uitvoering en versterking van projecten ter preventie, bescherming, voorbereiding en postcrisisanalyse inzake overstromingsrisico's (de zogenoemde "veerkrachsubsidie").

3.2 Op schaal van het waterlichaam en van de sectoren

Net als bij de uitdagingen-doelstellingen worden er aan de lezer twee aanvullende benaderingen aangereikt, opdat hij alle details van deze PARIS-programma's zou begrijpen.

De eerste is digitaal; zij bestaat erin deze coderingen rechtstreeks vanuit de PARIS-onlinetoepassing te raadplegen (vanuit het cartografische gedeelte ervan, vanuit het alfanumerieke gedeelte ervan, of vanuit beide). De gids waarin wordt uitgelegd hoe toegang kan worden verkregen tot de informatie die van belang is, is beschikbaar in Bijlage 2 van Deel 1.

De tweede, meer klassieke benadering bestaat erin deze details te raadplegen in een samenvattende tabel die als bijlage bij dit document is gevoegd: de tabel ter opvolging van de PARIS-projecten. De eerste stap is het selecteren van het betreffende waterlichaam op de kaart van de waterlichamen die in de kaartenatlas is opgenomen (Deel 3, Hoofdstuk 2), het raadplegen van de bijbehorende kaart en het identificeren van de sectoren waarvoor de projecten moeten worden geraadpleegd. Vervolgens moet er een opzoeking per sector worden verricht en dient de informatie met betrekking tot de projecten in de ter beschikking gestelde samenvattende tabel te worden geraadpleegd (Bijlage 2 van dit Deel 2).

Er zij op gewezen dat deze tabel het mogelijk maakt de PARIS-projecten te identificeren die tevens ORBP-projecten van het type overstroming zijn. Het zijn projecten die ook integraal deel uitmaken van de ORBP's 2022-2027, in dat kader dus reeds aan een openbaar onderzoek werden onderworpen (van mei tot oktober 2021), en door de Waalse Regering zijn goedgekeurd. Alle andere PARIS-projecten vormen het voorwerp van het specifieke openbaar onderzoek dat aan de PARIS-programma's 2022-2027 is gewijd.

Indien voor een of meer van deze projecten van de samenvattende tabel in de bijlage meer informatie wordt vereist, zal de eerste benadering (raadpleging via het digitale PARIS-onlineplatform) moeten worden gevolgd.

INHOUDSOPGAVE VAN DE TABELLEN EN ILLUSTRATIES

.....

1. Figuren

Figuur 1: Vaarwegen en waterlopen van 1e categorie voor het deelstroomgebied van de Dender.....	20
Figuur 2: Bodemgebruik in het deelstroomgebied van de Dender	21
Figuur 3: Ecologische toestand van de oppervlaktewaterlichamen van het deelstroomgebied van de Dender (gegevens van 2016). Bron: Waalse overheidsdienst 'Landbouw, Natuurlijke Hulpbronnen en Leefmilieu' - Departement Leefmilieu en Water	24
Figuur 4: Hydromorfologische toestand van de oppervlaktewaterlichamen van het deelstroomgebied van de Dender (gegevens van 2016). Bron: Departement Leefmilieu en Water	25
Figuur 5: Verdeling van het aantal sectoren per lengteklasse en volgens de verschillende hoofdcategorieën van waterlopen voor het deelstroomgebied van de Dender en voor Wallonië .	37
Figuur 6: Percentage van sectoren op basis van hoofdcategorie - secundaire categorie	38
Figuur 7: Verdeling van het aantal sectoren naargelang het bodemgebruik in de grote bedding voor het deelstroomgebied van de Dender en voor Wallonië	38
Figuur 8: Aandeel van de uitdagingen (biodiversiteit, overstroming, economie, socio-culturele aspecten) ingevoerd over het geheel van de sectoren van het deelstroomgebied van de Dender en over Wallonië als geheel. Binnen elke uitdaging is een onderscheid gemaakt op basis van prioriteit: hoog, gemiddeld of laag	41
Figuur 9: Proportie aan sectoren met één, twee, drie of vier verwante uitdagingen en mogelijke combinaties van uitdagingen	42
Figuur 10: Verdeling van de ingevoerde beheersdoelstellingen voor het deelstroomgebied van de Dender en het Waals Gewest.....	43
Figuur 11: Percentage aan geplande projecten voor de zes jaren van de PARIS-periode, met en zonder rekening te houden met de maatregel "bezoek en monitoring", op basis van het verwachte aanvangsjaar van het project	45
Figuur 12: Verdeling van de ingevoerde maatregelen voor alle geplande projecten op schaal van het deelstroomgebied van de Dender voor de periode 2022-2027.....	46
Figuur 13: Verdeling van de in de PARIS-toepassing ingevoerde projecten volgens het type beheerder	47
Figuur 14: Door de verschillende waterloopbeheerders meest ingevoerde maatregelen.....	48

2. Tabellen











Tabel 1: Minimuminhoud van de PARIS-programma's (in toepassing van artikel D.33/4 van het Waterwetboek) en de plaats ervan binnen de delen 1 en 2 van de PARIS-programma's 2022-2027	15
Tabel 2: Hydrologische en algemene kenmerken van het deelstroomgebied van de Dender (Bron: WOD)	19
Tabel 3: Samenvatting van de ecologische toestand van de waterlichamen in het deelstroomgebied van de Dender	23
Tabel 4: Samenvatting van de hydromorfologische toestand van de waterlichamen in het deelstroomgebied van de Dender	23
Tabel 5: Verdeling van de belemmeringen voor het vrije verkeer van vissen volgens de belangrijkheidsgraad van de belemmering en de categorie van waterloop binnen het deelstroomgebied; de laatste kolom geeft het aantal belemmeringen voor elk belangrijkheidsniveau, op schaal van Wallonië, weer.	27
Tabel 6: Aantal vispassages per waterloopcategorie voor het deelstroomgebied en voor Wallonië	27
Tabel 7: Lijst van de belemmeringen waarvoor de inrichting of verwijdering is gepland voor in 2022-2027 in de PARIS-programma's en de SGBP's, in deelstroomgebied Dender	28
Tabel 8: Algemene gegevens voor de beschermde gebieden gedefinieerd in de wetgeving met betrekking tot het natuurbehoud voor het deelstroomgebied van de Dender	30
Tabel 9: Aantal sectoren en gecumuleerde lengte van de sectoren voor elke Natura 2000-site in het deelstroomgebied	30
Tabel 10: Aantal sectoren en gecumuleerde lengte van de sectoren voor de staatsnatuurresevaten ...	30
Tabel 11: Aantal sectoren en gecumuleerde lengte van de sectoren voor de erkende natuurresevaten van het deelstroomgebied	30
Tabel 12: Aantal sectoren en gecumuleerde lengte van de sectoren voor de Vochtige gebieden van Biologisch Belang (VGBB) van het deelstroomgebied	31
Tabel 13: Gebieden die beschermd zijn krachtens andere reglementeringen dan de wetgeving op het natuurbehoud en waarvoor stimuleringsmaatregelen gelden	31
Tabel 14: Aantal sectoren en gecumuleerde lengte van de sectoren voor de natuurparken van het deelstroomgebied	31
Tabel 15: Beschrijvende gegevens met betrekking tot de economische en socio-culturele uitdagingen voor het deelstroomgebied en Wallonië; Klein overstromingsgevaar is het referentievlak dat voor de berekening van de waarden is gebruikt	33
Tabel 16: Aantal waterkrachtcentrales per vermogensklasse voor het deelstroomgebied en voor Wallonië	33
Tabel 17: Kerncijfers van de sectorindeling voor het deelstroomgebied en voor Wallonië	37

Bijlage 1

Tabel met de uitdagingen-doelstellingen per sector

.....










Tabel met de uitdagingen-doelstellingen per sector

District Deelstroom- gebied Water- lichaam	Sector Hoofd-/ secundaire cat. Gemeente(n) Bodemgebruik	Samen- vatting van uit- dagingen	Uitdaging overstroming		Uitdaging biodiversiteit		Uitdaging economie		Uitdaging socio-cultureel	
			Prioriteit Reikwijdte	Verantwoording	Prioriteit Reikwijdte	Verantwoording	Prioriteit Reikwijdte	Verantwoording	Prioriteit Reikwijdte	Verantwoording
			Beheersdoelstellingen		Beheersdoelstellingen		Beheersdoelstellingen		Beheersdoelstellingen	
Escaut Dendre DE07R	Ancre 001 1 categorie Lessines Prairies	 	Elevée Globale	ZIT et habitat en aval	Moyenne Globale	Projet de création d'une passe à poissons au Moulin d'Ogy (après la confluence entre le Ruisseau d'Ancre et le Tordoir) + Projet de lutte contre les espèces exotiques				
			10 - Gestion de l'information et visite 02/ Freiner l'écoulement (sur le secteur d'intervention / en aval / en amont)		05 - Contrôler les Espèces Exotiques Envahissantes 04 - Restaurer ou préserver la qualité hydromorphologique globale					
Escaut Dendre DE01R	Dend001 2 categorie Toumai Forêts	  	Faible Globale	Zone d'aléa d'inondation faible par débordement	Faible Globale	Présence d'une zone forestière au plan de secteur	Faible Globale	Zone d'activités économiques au plan de secteur		
			10 - Gestion de l'information et visite		10 - Gestion de l'information et visite		10 - Gestion de l'information et visite			
Escaut Dendre DE01R	Dend002 2 categorie Toumai Prairies et cultures		Faible Globale	Zone d'aléa d'inondation faible par débordement avec ouvrages						
			10 - Gestion de l'information et visite							
Escaut Dendre DE01R	Dend003 2 categorie Toumai Souterrains artificiels	 	Faible Globale	Présence de fonds de jardin, d'habitations, d'entreprises et d'ouvrages au droit du cours d'eau			Faible Locale	Présence d'entreprises au droit du cours d'eau		
			01 - Optimiser l'écoulement de l'eau dans le lit mineur 10 - Gestion de l'information et visite				10 - Gestion de l'information et visite			
Escaut Dendre DE01R	Dend004 2 categorie Toumai Cultures et forêts	 	Elevée Locale	Aléa d'inondation faible par débordement au droit de la rue de Caumont et d'habitations	Faible Locale	Présence d'une zone naturelle au plan de secteur				
			10 - Gestion de l'information et visite 01 - Optimiser l'écoulement de l'eau dans le lit mineur		10 - Gestion de l'information et visite					

District Deelstroom- gebied Water- lichaam	Sector Hoofd-/ secundaire cat. Gemeente(n) Bodemgebruik	Samen- vatting van uit- dagingen	Uitdaging overstroming		Uitdaging biodiversiteit		Uitdaging economie		Uitdaging socio-cultureel	
			Prioriteit Reikwijdte	Verantwoording	Prioriteit Reikwijdte	Verantwoording	Prioriteit Reikwijdte	Verantwoording	Prioriteit Reikwijdte	Verantwoording
			Beheersdoelstellingen		Beheersdoelstellingen		Beheersdoelstellingen		Beheersdoelstellingen	
Escaut Dendre DE01R	Dend005 3 categorie Tourmai Cultures	● ●	Faible Globale	Aléa d'inondation faible	Faible Globale	Prend sa source dans le bois de Barry Traverse des zones boisées reprises en ZD au maillage écologique				
			10 - Gestion de l'information et visite		10 - Gestion de l'information et visite 03 - Favoriser la préservation de l'environnement (inclut Natura 2000 et axes prioritaires poissons)					
Escaut Dendre DE01R	Dend006 3 categorie Tourmai Prairies	● ●	Faible Locale	aléa d'inondation faible	Faible Globale	Ripisylve à préserver				
			10 - Gestion de l'information et visite 04 - Restaurer ou préserver la qualité hydromorphologique globale 02 - Optimiser les échanges entre lit mineur et lit majeur		10 - Gestion de l'information et visite 03 - Favoriser la préservation de l'environnement (inclut Natura 2000 et axes prioritaires poissons)					
Escaut Dendre DE01R	Dend007 2 categorie / 3 categorie Tourmai Cultures	●			Moyenne Globale	Ripisylve bien implantée reprise en ZD au maillage écologique Objectifs 02 et 03 concernent la partie en 3ème Catégorie				
					10 - Gestion de l'information et visite 03 - Favoriser la préservation de l'environnement (inclut Natura 2000 et axes prioritaires poissons) 02 - Optimiser les échanges entre lit mineur et lit majeur					
Escaut Dendre DE01R	Dend008 2 categorie Tourmai Prairies et cultures	●	Faible Locale	Portion du village de Barry en zone d'aléa d'inondation faible et présence de quelques habitations isolées						
			10 - Gestion de l'information et visite							
Escaut Dendre DE01R	Dend009 2 categorie Tourmai / Leuze-en- Hainaut Cultures	● ●	Faible Globale	Zone d'aléa d'inondation faible par débordement	Faible Globale	Absence totale de ripisylve				
			10 - Gestion de l'information et visite		04 - Restaurer ou préserver la qualité hydromorphologique globale					
Escaut Dendre DE01R	Dend010 2 categorie / 3 categorie Tourmai Souterrains artificiels	●	Faible Globale	Voûtement et traversée du village de Barry en zone d'aléa d'inondation faible						
			10 - Gestion de l'information et visite							

District Deelstroom- gebied Water- lichaam	Sector Hoofd-/ secundaire cat. Gemeente(n) Bodemgebruik	Samen- vatting van uit- dagingen	Uitdaging overstrooming		Uitdaging biodiversiteit		Uitdaging economie		Uitdaging socio-cultureel	
			Prioriteit Reikwijdte	Verantwoording	Prioriteit Reikwijdte	Verantwoording	Prioriteit Reikwijdte	Verantwoording	Prioriteit Reikwijdte	Verantwoording
			Beheersdoelstellingen		Beheersdoelstellingen		Beheersdoelstellingen		Beheersdoelstellingen	
Escaut Dendre DE01R	Dend011 3 categorie Leuze-en-Hainaut Bâtiments discontinus	● ●	Faible Globale	Aléa d'inondation faible dans une zone d'habitat à caractère rural au plan de secteur	Faible Locale	Zone forestière au plan de secteur				
			10 - Gestion de l'information et visite 04 - Restaurer ou préserver la qualité hydromorphologique globale		10 - Gestion de l'information et visite					
Escaut Dendre DE01R	Dend012 2 categorie / 3 categorie Tourmai / Leuze-en-Hainaut Prairies et cultures	●	Faible Globale	Pour la 2ème catégorie: Aléa d'inondation faible à moyen au droit d'ouvrages et de quelques habitations isolées						
			10 - Gestion de l'information et visite							
Escaut Dendre DE01R	Dend013 3 categorie Tourmai Prairies et cultures	● ●	Faible Globale	aléa d'inondation faible	Moyenne Globale	Traverse des prairies humides Ripisylve bien développée				
			10 - Gestion de l'information et visite 02 - Optimiser les échanges entre lit mineur et lit majeur		02 - Optimiser les échanges entre lit mineur et lit majeur 10 - Gestion de l'information et visite 03 - Favoriser la préservation de l'environnement (inclut Natura 2000 et axes prioritaires poissons)					
Escaut Dendre DE01R	Dend014 3 categorie Tourmai Friches agricoles	● ●	Faible Globale		Moyenne Globale	Traverse des prairies humides reprises en ZD au maillage écologique+zones boisées				
			10 - Gestion de l'information et visite		03 - Favoriser la préservation de l'environnement (inclut Natura 2000 et axes prioritaires poissons) 10 - Gestion de l'information et visite 02 - Optimiser les échanges entre lit mineur et lit majeur					
Escaut Dendre DE01R	Dend015 3 categorie Tourmai Espaces verts	● ●	Faible Globale		Moyenne Globale	Ripisylve bien implantée Traverse des zones humides reprises en ZD au maillage écologique				
			10 - Gestion de l'information et visite		10 - Gestion de l'information et visite 03 - Favoriser la préservation de l'environnement (inclut Natura 2000 et axes prioritaires poissons) 02 - Optimiser les échanges entre lit mineur et lit majeur					

District Deelstroom- gebied Water- lichaam	Sector Hoofd-/ secundaire cat. Gemeente(n) Bodemgebruik	Samen- vatting van uit- dagingen	Uitdaging overstrooming		Uitdaging biodiversiteit		Uitdaging economie		Uitdaging socio-cultureel	
			Prioriteit Reikwijdte	Verantwoording	Prioriteit Reikwijdte	Verantwoording	Prioriteit Reikwijdte	Verantwoording	Prioriteit Reikwijdte	Verantwoording
			Beheersdoelstellingen		Beheersdoelstellingen		Beheersdoelstellingen		Beheersdoelstellingen	
Escaut Dendre DE01R	Dend016 2 categorie / 3 categorie Tourmai / Leuze-en- Hainaut Prairies et cultures	●	Faible Locale	Traversée du village de Gallaix (rue du Marais)						
			10 - Gestion de l'information et visite							
Escaut Dendre DE01R	Dend017 2 categorie Leuze-en-Hainaut Cultures et forêts	●			Faible Globale	Présence de zones forestières, naturelle et de parc au plan de secteur				
			10 - Gestion de l'information et visite							
Escaut Dendre DE01R	Dend018 2 categorie Leuze-en-Hainaut Bâtiments discontinus	●	Faible Globale	voûtement et ouvrages, avec présence d'habitations						
			10 - Gestion de l'information et visite							
Escaut Dendre DE01R	Dend019 2 categorie Leuze-en-Hainaut Prairies et cultures	●	Faible Globale	Zones d'aléas d'inondation faible et moyen par débordement						
			10 - Gestion de l'information et visite							
Escaut Dendre DE01R	Dend020 2 categorie Leuze-en-Hainaut Bâtiments discontinus	● ●	Faible Globale	Zones d'aléas d'inondation faible et moyen par débordement			Faible Locale	Zone d'activité économique au plan de secteur		
			10 - Gestion de l'information et visite				10 - Gestion de l'information et visite			
Escaut Dendre DE01R	Dend021 3 categorie / 2 categorie Leuze-en-Hainaut Cultures	● ●	Faible Globale	Pour la 2ème catégorie: Aléa d'inondation faible dans une zone agricole au plan de secteur	Faible Locale					
			10 - Gestion de l'information et visite		04 - Restaurer ou préserver la qualité hydromorphologique globale					
Escaut Dendre DE01R	Dend022 2 categorie Leuze-en-Hainaut Prairies	● ●	Faible Locale	Zones d'aléas d'inondation au droit d'habitation rue Coron du Bois et rue du Bas Coron	Elevée Locale	Zones forestière au plan de secteur Foyer de berces du Caucase				
			10 - Gestion de l'information et visite		10 - Gestion de l'information et visite 05 - Contrôler les Espèces Exotiques Envahissantes					








District Deelstroom- gebied Water- lichaam	Sector Hoofd-/ secundaire cat. Gemeente(n) Bodemgebruik	Samen- vatting van uit- dagingen	Uitdaging overstroming		Uitdaging biodiversiteit		Uitdaging economie		Uitdaging socio-cultureel	
			Prioriteit Reikwijdte	Verantwoording	Prioriteit Reikwijdte	Verantwoording	Prioriteit Reikwijdte	Verantwoording	Prioriteit Reikwijdte	Verantwoording
			Beheersdoelstellingen		Beheersdoelstellingen		Beheersdoelstellingen		Beheersdoelstellingen	
Escaut Dendre DE01R	Dend023 2 categorie / 3 categorie Leuze-en-Hainaut Prairies et cultures	 	Faible Locale	Présences d'ouvrages	Faible Locale	Présence de zones forestière et de parc au plan de secteur				
			10 - Gestion de l'information et visite		10 - Gestion de l'information et visite					
Escaut Dendre DE01R	Dend024 2 categorie Leuze-en-Hainaut Forêts				Faible Globale	Zone forestière au plan de secteur				
					10 - Gestion de l'information et visite					
Escaut Dendre DE01R	Dend025 2 categorie Leuze-en-Hainaut Prairies et forêts				Faible Locale	Zones forestières et naturelle au plan de secteur				
					10 - Gestion de l'information et visite					
Escaut Dendre DE01R	Dend026 2 categorie Leuze-en-Hainaut Bâtiments continus		Elevée Globale	Traversée du quartier Vieux Leuze						
			01 - Optimiser l'écoulement de l'eau dans le lit mineur 10 - Gestion de l'information et visite							
Escaut Dendre DE01R	Dend027 3 categorie Leuze-en-Hainaut Souterrains artificiels		Faible Globale	Pas d'aléa d'inondation, voûtement						
			10 - Gestion de l'information et visite							
Escaut Dendre DE01R	Dend028 2 categorie / 3 categorie Leuze-en-Hainaut Prairies	 	Moyenne Locale	Pour la 2ème catégorie (Rui d'Herseaux): Aval du quartier Vieux-Leuze où le bon écoulement doit être garanti	Faible Globale	Ripisylve présente par endroits				
			01 - Optimiser l'écoulement de l'eau dans le lit mineur 10 - Gestion de l'information et visite		04 - Restaurer ou préserver la qualité hydromorphologique globale					
Escaut Dendre DE01R	Dend029 2 categorie Leuze-en-Hainaut Bâtiments discontinus		Elevée Globale	Traversée de Leuze-en-Hainaut (habitations et implantations scolaires)						
			01 - Optimiser l'écoulement de l'eau dans le lit mineur 10 - Gestion de l'information et visite							

District Deelstroom- gebied Water- lichaam	Sector Hoofd-/ secundaire cat. Gemeente(n) Bodemgebruik	Samenvatting van uitdagingen	Uitdaging overstroming		Uitdaging biodiversiteit		Uitdaging economie		Uitdaging socio-cultureel	
			Prioriteit Reikwijdte	Verantwoording	Prioriteit Reikwijdte	Verantwoording	Prioriteit Reikwijdte	Verantwoording	Prioriteit Reikwijdte	Verantwoording
			Beheersdoelstellingen		Beheersdoelstellingen		Beheersdoelstellingen		Beheersdoelstellingen	
Escaut Dendre DE01R	Dend030 2 categorie Frasnes-lez-Anvaing / Leuze-en-Hainaut Cultures	●	Faible Globale	Zone d'aléa d'inondation faible à la rue Altière						
			10 - Gestion de l'information et visite							
Escaut Dendre DE01R	Dend031 2 categorie Frasnes-lez-Anvaing / Leuze-en-Hainaut Prairies et cultures	● ●	Moyenne Locale	Traversée du village de Thieulain et habitations isolées et ouvrages	Elevée Locale	Ripisylve peu développée				
			10 - Gestion de l'information et visite 02 - Optimiser les échanges entre lit mineur et lit majeur		04 - Restaurer ou préserver la qualité hydromorphologique globale					
Escaut Dendre DE01R	Dend032 3 categorie Leuze-en-Hainaut Prairies	●	Faible Globale	Aléa d'inondation faible dans une zone agricole au plan de secteur						
			10 - Gestion de l'information et visite							
Escaut Dendre DE01R	Dend033 3 categorie Leuze-en-Hainaut Souterrains artificiels	●	Faible Globale	Voûtement - Aléa d'inondation faible						
			10 - Gestion de l'information et visite							
Escaut Dendre DE01R	Dend034 3 categorie Leuze-en-Hainaut Bâtiments discontinus	● ●	Faible Globale	Aléa d'inondation faible	Elevée Locale					
			01 - Optimiser l'écoulement de l'eau dans le lit mineur 10 - Gestion de l'information et visite		04 - Restaurer ou préserver la qualité hydromorphologique globale					
Escaut Dendre DE01R	Dend035 2 categorie / 3 categorie Leuze-en-Hainaut Prairies et cultures	● ●	Faible Locale	Ouvrages	Faible Locale	Zone forestière à la confluence avec la Dendre occidentale				
			10 - Gestion de l'information et visite		10 - Gestion de l'information et visite					
Escaut Dendre DE01R	Dend036 2 categorie Leuze-en-Hainaut Cultures et forêts	●			Faible Globale	Zone forestière au plan de secteur				
					10 - Gestion de l'information et visite					


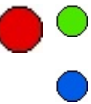




District Deelstroom- gebied Water- lichaam	Sector Hoofd-/ secundaire cat. Gemeente(n) Bodemgebruik	Samen- vatting van uit- dagingen	Uitdaging overstroming		Uitdaging biodiversiteit		Uitdaging economie		Uitdaging socio-cultureel	
			Prioriteit Reikwijdte	Verantwoording	Prioriteit Reikwijdte	Verantwoording	Prioriteit Reikwijdte	Verantwoording	Prioriteit Reikwijdte	Verantwoording
			Beheersdoelstellingen		Beheersdoelstellingen		Beheersdoelstellingen		Beheersdoelstellingen	
Escaut Dendre DE01R	Dend037 2 categorie Leuze-en-Hainaut Prairies et cultures	●	Faible Locale	Habitations rue de Ligne en zone d'aléa d'inondation faible par débordement						
			10 - Gestion de l'information et visite							
Escaut Dendre DE01R	Dend038 2 categorie Leuze-en-Hainaut Forêts	●			Faible Globale	Zone forestière au plan de secteur				
			10 - Gestion de l'information et visite							
Escaut Dendre DE01R	Dend039 3 categorie Leuze-en-Hainaut Cultures et forêts	● ●	Faible Globale	Aléa d'inondation faible dans une zone forestière au plan de secteur	Faible Globale	Zone forestière au plan de secteur				
			10 - Gestion de l'information et visite		10 - Gestion de l'information et visite					
Escaut Dendre DE01R	Dend040 2 categorie / 3 categorie Leuze-en-Hainaut / Ath Prairies et cultures	●	Faible Locale	Habitations/exploitations isolées en zones d'aléas d'inondation faible et moyen par débordement						
			10 - Gestion de l'information et visite							
Escaut Dendre DE01R	Dend041 3 categorie Leuze-en-Hainaut Cultures	●	Faible Globale	Pas d'aléa d'inondation dans une zone agricole au plan de secteur						
			10 - Gestion de l'information et visite							
Escaut Dendre DE01R	Dend042 3 categorie Leuze-en-Hainaut Souterrains artificiels	●	Moyenne Locale	Aléa d'inondation moyen - voûtement						
			10 - Gestion de l'information et visite							
Escaut Dendre DE01R	Dend043 3 categorie Leuze-en-Hainaut Espaces verts	● ●	Faible Globale	Aléa d'inondation faible dans une zone forestière au plan de secteur	Faible Globale	Zone forestière au plan de secteur				
			10 - Gestion de l'information et visite		10 - Gestion de l'information et visite					
Escaut Dendre DE01R	Dend044 2 categorie / 3 categorie Leuze-en-Hainaut	● ●	Faible Globale	Aléa d'inondation faible au droit d'une exploitation agricole	Faible Globale	Zone forestière au plan de secteur				
			10 - Gestion de l'information et visite		10 - Gestion de l'information et visite					

District Deelstroom- gebied Water- lichaam	Sector Hoofd-/ secundaire cat. Gemeente(n) Bodemgebruik	Samen- vatting van uit- dagingen	Uitdaging overstroming		Uitdaging biodiversiteit		Uitdaging economie		Uitdaging socio-cultureel	
			Prioriteit Reikwijdte	Verantwoording	Prioriteit Reikwijdte	Verantwoording	Prioriteit Reikwijdte	Verantwoording	Prioriteit Reikwijdte	Verantwoording
			Beheersdoelstellingen		Beheersdoelstellingen		Beheersdoelstellingen		Beheersdoelstellingen	
	Prairies et forêts									
Escaut Dendre DE01R	Dend045 2 categorie Leuze-en-Hainaut Prairies	●	Faible Globale	Zone d'aléa d'inondation faible par débordement						
			10 - Gestion de l'information et visite							
Escaut Dendre DE01R	Dend046 2 categorie Leuze-en-Hainaut Prairies et forêts	● ●	Faible Globale	Zone d'aléa d'inondation faible au droit de la rue du Pont Niquet	Faible Globale	Zone forestière au plan de secteur				
			10 - Gestion de l'information et visite		10 - Gestion de l'information et visite					
Escaut Dendre DE01R	Dend047 3 categorie Beloeil Prairies	●			Faible Globale	Présence de ripisylve et zones de prairies en majorité				
					10 - Gestion de l'information et visite					
Escaut Dendre DE01R	Dend048 3 categorie Beloeil Bâtiments continus	● ●	Faible Globale	Aléa d'inondation faible + voûtement	Faible Locale	Zone humide				
			10 - Gestion de l'information et visite		10 - Gestion de l'information et visite					
Escaut Dendre DE01R	Dend049 2 categorie Beloeil Cultures	●	Faible Locale	Aléas d'inondation faible et moyen sur la voirie communale						
			10 - Gestion de l'information et visite							
Escaut Dendre DE01R	Dend050 2 categorie / 3 categorie Leuze-en-Hainaut / Beloeil Prairies et forêts	● ●	Faible Globale	Aléas d'inondation faible et moyen par débordement à la rue du Vert Marais	Faible Globale	Présence d'une zone forestière au plan secteur				
			10 - Gestion de l'information et visite		10 - Gestion de l'information et visite					
Escaut Dendre DE01R	Dend051 2 categorie Leuze-en-Hainaut / Beloeil Forêts	● ●	Faible Globale	Présence de l'Archéosite en aval du secteur et d'une source à préserver à proximité du cours d'eau	Moyenne Globale	Zone forestière au plan de secteur et présence d'une source importante (zone boisée humide)				
			10 - Gestion de l'information et visite		04 - Restaurer ou préserver la qualité hydromorphologique globale 10 - Gestion de l'information et visite					









District Deelstroom- gebied Water- lichaam	Sector Hoofd-/ secundaire cat. Gemeente(n) Bodemgebruik	Samen- vatting van uit- dagingen	Uitdaging overstrooming		Uitdaging biodiversiteit		Uitdaging economie		Uitdaging socio-cultureel	
			Prioriteit Reikwijdte	Verantwoording	Prioriteit Reikwijdte	Verantwoording	Prioriteit Reikwijdte	Verantwoording	Prioriteit Reikwijdte	Verantwoording
			Beheersdoelstellingen		Beheersdoelstellingen		Beheersdoelstellingen		Beheersdoelstellingen	
Escaut Dendre DE01R	Dend052 3 categorie Leuze-en-Hainaut Prairies et cultures	●	Faible Globale	Aléa d'inondation faible dans une zone agricole au plan de secteur						
			10 - Gestion de l'information et visite							
Escaut Dendre DE01R	Dend053 2 categorie / 3 categorie Leuze-en-Hainaut / Beloeil Espaces verts	● ●	Moyenne Globale	Aléa d'inondation faible dans Aubechies et au Home Livemont	Elevée Globale	Zone forestière au plan de secteur + zone humide Foyer de berces du Caucase				
			10 - Gestion de l'information et visite 01 - Optimiser l'écoulement de l'eau dans le lit mineur		04 - Restaurer ou préserver la qualité hydromorphologique globale 02 - Optimiser les échanges entre lit mineur et lit majeur 05 - Contrôler les Espèces Exotiques Envahissantes					
Escaut Dendre DE01R	Dend053.1 2 categorie / Null Leuze-en-Hainaut Espaces verts	●	Faible Globale	Tronçon vouté mais actuellement non exploité						
			10 - Gestion de l'information et visite							
Escaut Dendre DE01R	Dend054 2 categorie / 3 categorie Leuze-en-Hainaut Forêts	● ●	Faible Globale	Aléa d'inondation faible par débordement au droit des rues Mot-Hérie, deas Vanneaux et du Couvent	Faible Globale	Zone forestière au plan de secteur				
			10 - Gestion de l'information et visite		10 - Gestion de l'information et visite					
Escaut Dendre DE01R	Dend055 2 categorie Leuze-en-Hainaut Prairies	● ●	Faible Globale	Aléa d'inondation faible par débordement aux rues d'Andricourt, Croix de Bourgogne et Chemin d'Ath à Leuze	Moyenne Globale	Présence de Balsamines de l'Himalaya Ripisylve développée par endroits				
			10 - Gestion de l'information et visite		05 - Contrôler les Espèces Exotiques Envahissantes 10 - Gestion de l'information et visite					
Escaut Dendre DE01R	Dend056 3 categorie Ath Prairies et cultures	●	Moyenne Locale	Aléa d'inondation moyen dans une zone d'habitat à caractère rural						
			10 - Gestion de l'information et visite							
Escaut Dendre DE01R	Dend057 1 categorie / 3 categorie Ath Souterrains artificiels	●	Faible Globale	Voûtement - Aléa d'inondation faible						
			10 - Gestion de l'information et visite							

District Deelstroom- gebied Water- lichaam	Sector Hoofd-/ secundaire cat. Gemeente(n) Bodemgebruik	Samen- vatting van uit- dagingen	Uitdaging overstrooming		Uitdaging biodiversiteit		Uitdaging economie		Uitdaging socio-cultureel	
			Prioriteit Reikwijdte	Verantwoording	Prioriteit Reikwijdte	Verantwoording	Prioriteit Reikwijdte	Verantwoording	Prioriteit Reikwijdte	Verantwoording
			Beheersdoelstellingen		Beheersdoelstellingen		Beheersdoelstellingen		Beheersdoelstellingen	
Escaut Dendre DE01R	Dend058 2 categorie / 3 categorie Leuze-en-Hainaut / Ath Prairies et cultures		Moyenne Globale	Habitations localisées en zones d'aléas d'inondation faible et moyen par débordement	Elevée Locale	Présence de Balsamines de l'Himalaya dans la partie aval du secteur				
			10 - Gestion de l'information et visite 01 - Optimiser l'écoulement de l'eau dans le lit mineur		05 - Contrôler les Espèces Exotiques Envahissantes					
Escaut Dendre DE01R	Dend059 2 categorie Ath Espaces verts		Faible Globale	Traversée en bordure du village de Moulbaix et accès au Domaine du Château de Moulbaix, avec présence d'habitations	Elevée Locale	Présence de balsamines de l'Himalaya			Faible Locale	Traversée du site du Château de Moulbaix protégé au Patrimoine
			10 - Gestion de l'information et visite 01 - Optimiser l'écoulement de l'eau dans le lit mineur		05 - Contrôler les Espèces Exotiques Envahissantes				07 - Intégrer l'aspect socio-récréatif: patrimoine 10 - Gestion de l'information et visite	
Escaut Dendre DE01R	Dend060 2 categorie Ath Forêts		Faible Locale	Exutoire du village de Moulbaix et du site du Château de Moulbaix	Elevée Globale	Zone forestière au plan de secteur Présence de Balsamines de l'Himalaya			Faible Locale	Le cours d'eau borde localement le site du Château de Moulbaix protégé au Patrimoine
			10 - Gestion de l'information et visite 01 - Optimiser l'écoulement de l'eau dans le lit mineur		10 - Gestion de l'information et visite 05 - Contrôler les Espèces Exotiques Envahissantes				10 - Gestion de l'information et visite 07 - Intégrer l'aspect socio-récréatif: patrimoine	
Escaut Dendre DE03R	Dend061 3 categorie Ath Prairies		Faible Globale	Aléa d'inondation faible dans une zone agricole au plan de secteur						
			10 - Gestion de l'information et visite							
Escaut Dendre DE03R	Dend062 3 categorie Ath Prairies et cultures		Faible Globale	Pas d'aléa d'inondation - Zone agricole au plan de secteur						
			01 - Optimiser l'écoulement de l'eau dans le lit mineur 10 - Gestion de l'information et visite							
Escaut Dendre DE03R	Dend063 3 categorie Ath Bâtiments discontinus		Faible Globale	Aléa d'inondation faible dans une zone agricole au plan de secteur						
			10 - Gestion de l'information et visite							
Escaut Dendre DE03R	Dend064 3 categorie / 2 categorie Ath		Faible Globale	Aléa d'inondation faible dans une zone agricole au plan de secteur						
			10 - Gestion de l'information et visite							






District Deelstroom- gebied Water- lichaam	Sector Hoofd-/ secundaire cat. Gemeente(n) Bodemgebruik	Samen- vatting van uit- dagingen	Uitdaging overstroming		Uitdaging biodiversiteit		Uitdaging economie		Uitdaging socio-cultureel	
			Prioriteit Reikwijdte	Verantwoording	Prioriteit Reikwijdte	Verantwoording	Prioriteit Reikwijdte	Verantwoording	Prioriteit Reikwijdte	Verantwoording
			Beheersdoelstellingen		Beheersdoelstellingen		Beheersdoelstellingen		Beheersdoelstellingen	
	Prairies									
Escaut Dendre DE03R	Dend065 2 categorie Ath Cultures	●	Faible Locale	Aléa d'inondation faible par débordement en zone agricole au plan de secteur						
			10 - Gestion de l'information et visite							
Escaut Dendre DE03R	Dend066 2 categorie Ath Souterrains artificiels	● ● ●	Moyenne Globale	Tronçon voûté Aléa d'inondation faible par débordement à la Chaussée de Valenciennes et aux rues de Bonne Fortune, du Castel et des Cureurs			Faible Locale	Présence de la Brasserie des Légendes	Faible Locale	Borde le site classé au patrimoine de la Maison forte d'Irchonwelz et ses alentours
			10 - Gestion de l'information et visite				10 - Gestion de l'information et visite		10 - Gestion de l'information et visite 07 - Intégrer l'aspect socio-récréatif: patrimoine	
Escaut Dendre DE02R	Dend067 2 categorie / 3 categorie Beloeil / Saint- Ghislain Forêts	● ●	Faible Globale	Aléa d'inondation faible dans une zone Natura 2000	Elevée Globale	Bois de Stambruges - Zone Natura 2000				
			10 - Gestion de l'information et visite		03 - Favoriser la préservation de l'environnement (inclut Natura 2000 et axes prioritaires poissons) 10 - Gestion de l'information et visite					
Escaut Dendre DE01B	Dend068 2 categorie Beloeil Espaces verts	● ●	Moyenne Locale	Présence d'habitations en bordure ou au sein de la zone d'aléa d'inondation faible par débordement	Elevée Globale	Bois de Stambruges (Natura 2000)				
			10 - Gestion de l'information et visite		10 - Gestion de l'information et visite					
Escaut Dendre DE02R	Dend069 2 categorie Beloeil Bâtiments continus	● ●	Elevée Globale	Traversée du hameau des Ecacheries à Beloeil	Elevée Locale	Présence d'un foyer d'hydrocotyle fausse renoncule				
			01 - Optimiser l'écoulement de l'eau dans le lit mineur 10 - Gestion de l'information et visite		05 - Contrôler les Espèces Exotiques Envahissantes					
Escaut Dendre DE02R	Dend070 2 categorie Beloeil Forêts	● ● ●	Moyenne Locale	Rue des Anglais en zone d'aléa d'inondation faible par débordement et présence d'habitations en bordure de la zone Exutoire du hameau des Ecacheries	Moyenne Globale	Bordure de la Forêt de Beloeil (Natura 2000)			Faible Locale	LE cours d'eau borde le Domaine de Beloeil (forêt)
			01 - Optimiser l'écoulement de l'eau dans le lit mineur 10 - Gestion de l'information et visite		03 - Favoriser la préservation de l'environnement (inclut Natura 2000 et axes prioritaires poissons)				10 - Gestion de l'information et visite 07 - Intégrer l'aspect socio-récréatif: patrimoine	

District Deelstroom- gebied Water- lichaam	Sector Hoofd-/ secundaire cat. Gemeente(n) Bodemgebruik	Samen- vatting van uit- dagingen	Uitdaging overstroming		Uitdaging biodiversiteit		Uitdaging economie		Uitdaging socio-cultureel	
			Prioriteit Reikwijdte	Verantwoording	Prioriteit Reikwijdte	Verantwoording	Prioriteit Reikwijdte	Verantwoording	Prioriteit Reikwijdte	Verantwoording
			Beheersdoelstellingen		Beheersdoelstellingen		Beheersdoelstellingen		Beheersdoelstellingen	
Escaut Dendre DE02R	Dend071 3 categorie Beloeil Prairies et cultures		Faible Globale	Aléa d'inondation faible dans une zone agricole au plan de secteur	Faible Locale	zone humide				
			10 - Gestion de l'information et visite		10 - Gestion de l'information et visite					
Escaut Dendre DE02R	Dend072 2 categorie / 3 categorie Beloeil Bâtiments continus		Elevée Globale	Aléa d'inondation faible par débordement au droit des habitations de la rue Favarcq et zone d'aléa d'inondation moyen au droit de la voirie	Moyenne Globale	Bordure de la Forêt de Beloeil, Zone forestière au plan de secteur + Zone Natura 2000			Moyenne Globale	Bordure de la Forêt de Beloeil
			10 - Gestion de l'information et visite 01 - Optimiser l'écoulement de l'eau dans le lit mineur		10 - Gestion de l'information et visite				10 - Gestion de l'information et visite	
Escaut Dendre DE02R	Dend073 2 categorie Beloeil Espaces verts		Elevée Globale	Habitations de la rue de Favarcq située en zone d'aléa d'inondation faible et moyen par débordement et vannes du Domaine influençant le niveau d'eau en aval dans le bassin (Huissignies, etc.)	Moyenne Locale	Domaine du Château de Beloeil			Elevée Locale	Site du Château de Beloeil classé au Patrimoine
			01 - Optimiser l'écoulement de l'eau dans le lit mineur 10 - Gestion de l'information et visite		03 - Favoriser la préservation de l'environnement (inclut Natura 2000 et axes prioritaires poissons) 10 - Gestion de l'information et visite				07 - Intégrer l'aspect socio-récréatif: patrimoine 10 - Gestion de l'information et visite	
Escaut Dendre DE02R	Dend074 3 categorie Beloeil Prairies et cultures		Faible Globale	Aléa d'inondation faible dans une zone agricole au plan de secteur	Faible Locale					
			10 - Gestion de l'information et visite		10 - Gestion de l'information et visite					
Escaut Dendre DE02R	Dend075 3 categorie Beloeil / Chièvres Forêts		Faible Globale	Aléa d'inondation faible dans une zone forestière au plan de secteur	Faible Globale	Zone forestière au plan de secteur				
			10 - Gestion de l'information et visite		10 - Gestion de l'information et visite					
Escaut Dendre DE02R	Dend076 2 categorie / 3 categorie Beloeil / Chièvres Prairies et cultures		Elevée Globale	Aléa d'inondation faible par débordement au droit des anciennes tanneries Projet d'aménagement de zone d'immersion temporaire	Moyenne Locale	Zone forestière au plan de secteur Présence d'un foyer de Balsamines de l'Himalaya				
			10 - Gestion de l'information et visite 01 - Optimiser l'écoulement de l'eau dans le lit mineur		10 - Gestion de l'information et visite 05 - Contrôler les Espèces Exotiques Envahissantes					



District Deelstroom- gebied Water- lichaam	Sector Hoofd-/ secundaire cat. Gemeente(n) Bodemgebruik	Samen- vatting van uit- dagingen	Uitdaging overstroming		Uitdaging biodiversiteit		Uitdaging economie		Uitdaging socio-cultureel	
			Prioriteit Reikwijdte	Verantwoording	Prioriteit Reikwijdte	Verantwoording	Prioriteit Reikwijdte	Verantwoording	Prioriteit Reikwijdte	Verantwoording
			Beheersdoelstellingen		Beheersdoelstellingen		Beheersdoelstellingen		Beheersdoelstellingen	
			02 - Optimiser les échanges entre lit mineur et lit majeur							
Escaut Dendre DE01C	Dend077 3 categorie Saint-Ghislain Cultures	●	Faible Globale	Aléa d'inondation faible dans une zone agricole au plan de secteur						
			10 - Gestion de l'information et visite							
Escaut Dendre DE01C	Dend078 2 categorie / 3 categorie Beloeil / Chièvres / Saint-Ghislain Forêts	● ●	Faible Globale	Aléa faible dans une zone forestière au plan de secteur et exutoire d'une exploitation agricole en 3ème catégorie	Faible Globale	Bois en tête de bassin (zone forestière au plan de secteur)				
			10 - Gestion de l'information et visite		10 - Gestion de l'information et visite					
Escaut Dendre DE01C	Dend079 2 categorie Beloeil / Chièvres Prairies	● ● ●	Elevée Locale	Traversée du village de Grosage	Moyenne Globale	Ripisylve développée sur la plupart du secteur Présence de 2 foyers de Balsamines de l'Himalaya			Moyenne Locale	Traversée du site des Etangs Lafleur
			10 - Gestion de l'information et visite		10 - Gestion de l'information et visite				10 - Gestion de l'information et visite	
			01 - Optimiser l'écoulement de l'eau dans le lit mineur		04 - Restaurer ou préserver la qualité hydromorphologique globale 05 - Contrôler les Espèces Exotiques Envahissantes				06 - Intégrer l'aspect socio-récréatif: loisirs, tourisme, paysage	
Escaut Dendre DE02R	Dend080 3 categorie Chièvres Prairies	● ●	Faible Globale	Aléa d'inondation faible dans une zone agricole au plan de secteur	Elevée Globale	Zones d'espaces verts au plan de secteur				
			10 - Gestion de l'information et visite		04 - Restaurer ou préserver la qualité hydromorphologique globale					
Escaut Dendre DE02R	Dend081 3 categorie Chièvres Prairies	●			Elevée Globale	Secteur en zone agricole au plan de secteur. Présence d'un cordon rivulaire.				
					04 - Restaurer ou préserver la qualité hydromorphologique globale					
Escaut Dendre DE02R	Dend082 3 categorie Chièvres Souterrains artificiels	●	Faible Globale	Voûtement - Aléa d'inondation faible						
			10 - Gestion de l'information et visite							

District Deelstroom- gebied Water- lichaam	Sector Hoofd-/ secundaire cat. Gemeente(n) Bodemgebruik	Samen- vatting van uit- dagingen	Uitdaging overstroming		Uitdaging biodiversiteit		Uitdaging economie		Uitdaging socio-cultureel	
			Prioriteit Reikwijdte	Verantwoording	Prioriteit Reikwijdte	Verantwoording	Prioriteit Reikwijdte	Verantwoording	Prioriteit Reikwijdte	Verantwoording
			Beheersdoelstellingen		Beheersdoelstellingen		Beheersdoelstellingen		Beheersdoelstellingen	
Escaut Dendre DE02R	Dend083 2 categorie / 3 categorie Chièvres Bâtiments continus	 	Elevée Globale	Nombreuses habitations implantées en zones d'aléa d'inondation faible et moyen à la rue Quemogne, rue de l'Eglise et rue des Hauts Arbres à Huissignies	Faible Locale	Zone forestière au plan de secteur (Cat. 2)				
			01 - Optimiser l'écoulement de l'eau dans le lit mineur 10 - Gestion de l'information et visite		10 - Gestion de l'information et visite					
Escaut Dendre DE02R	Dend084 2 categorie Chièvres Forêts	 	Faible Locale	Exutoire du village de Huissignies	Faible Locale	Zone d'espaces verts au plan de secteur Présence de nombreux méandres et d'une ripisylve développée				
			10 - Gestion de l'information et visite		04 - Restaurer ou préserver la qualité hydromorphologique globale 10 - Gestion de l'information et visite					
Escaut Dendre DE01C	Dend084.1 2 categorie / Null Chièvres Bâtiments continus									
Escaut Dendre DE01C	Dend085 3 categorie / 2 categorie Chièvres Prairies et cultures	 	Faible Globale	Aléa d'inondation faible dans une zone agricole au plan de secteur et rue de l'Hardempont	Elevée Locale	Traverse un bois Présence d'une ripisylve				
			10 - Gestion de l'information et visite		04 - Restaurer ou préserver la qualité hydromorphologique globale					
Escaut Dendre DE01C	Dend086 2 categorie Chièvres Prairies et forêts				Faible Globale	Présence d'une ripisylve bien développée				
					04 - Restaurer ou préserver la qualité hydromorphologique globale 10 - Gestion de l'information et visite					
Escaut Dendre DE01C	Dend087 2 categorie Chièvres Bâtiments continus		Elevée Globale	Habitations et exploitation implantées en zone d'aléa d'inondation faible et moyen par débordement. Présence d'un ouvrage induisant la formation d'entraves Confluence avec le Domissart canalisé						

District Deelstroom- gebied Water- lichaam	Sector Hoofd-/ secundaire cat. Gemeente(n) Bodemgebruik	Samen- vatting van uit- dagingen	Uitdaging overstroming		Uitdaging biodiversiteit		Uitdaging economie		Uitdaging socio-cultureel	
			Prioriteit Reikwijdte	Verantwoording	Prioriteit Reikwijdte	Verantwoording	Prioriteit Reikwijdte	Verantwoording	Prioriteit Reikwijdte	Verantwoording
			Beheersdoelstellingen		Beheersdoelstellingen		Beheersdoelstellingen		Beheersdoelstellingen	
			01 - Optimiser l'écoulement de l'eau dans le lit mineur 10 - Gestion de l'information et visite							
Escaut Dendre DE02R	Dend088 2 categorie Chièvres Prairies	● ●	Faible Locale	Présence d'habitations en zones d'aléa d'inondation faible par débordement rue Grande Drève et rue du Tordoir	Faible Globale	Traversée de zones d'espaces verts et forestière au plan de secteur Ripisylve développée				
			10 - Gestion de l'information et visite 01 - Optimiser l'écoulement de l'eau dans le lit mineur		04 - Restaurer ou préserver la qualité hydromorphologique globale 10 - Gestion de l'information et visite					
Escaut Dendre DE02R	Dend089 2 categorie Chièvres Prairies et cultures	●	Faible Locale	Rue du Chasseur et rue Vertenoeuille en zone d'aléa d'inondation faible par débordement						
			10 - Gestion de l'information et visite 01 - Optimiser l'écoulement de l'eau dans le lit mineur							
Escaut Dendre DE02R	Dend090 2 categorie Chièvres Forêts	●			Moyenne Locale	Bordure de la réserve naturelle du Courtil Gras à Tongre-Notre-Dame Traversée d'une zone forestière au plan de secteur				
					04 - Restaurer ou préserver la qualité hydromorphologique globale 10 - Gestion de l'information et visite					
Escaut Dendre DE02R	Dend091 3 categorie Chièvres Cultures	●			Elevée Locale	Cours d'eau en zone agricole. Présence d'un cordon rivulaire sur la première partie du cours d'eau				
					04 - Restaurer ou préserver la qualité hydromorphologique globale					
Escaut Dendre DE02R	Dend092 3 categorie Saint-Ghislain Prairies et cultures	●	Faible Globale	Pas d'aléa d'inondation dans une zone agricole au plan de secteur						
			10 - Gestion de l'information et visite							
Escaut Dendre DE02R	Dend093 3 categorie Saint-Ghislain Prairies	● ●	Faible Globale	Aléa d'inondation faible dans une zone agricole au plan de secteur	Faible Locale	Zones forestières et d'espaces verts au plan de secteur				
			10 - Gestion de l'information et visite		10 - Gestion de l'information et visite					

District Deelstroom- gebied Water- lichaam	Sector Hoofd-/ secundaire cat. Gemeente(n) Bodemgebruik	Samen- vatting van uit- dagingen	Uitdaging overstrooming		Uitdaging biodiversiteit		Uitdaging economie		Uitdaging socio-cultureel	
			Prioriteit Reikwijdte	Verantwoording	Prioriteit Reikwijdte	Verantwoording	Prioriteit Reikwijdte	Verantwoording	Prioriteit Reikwijdte	Verantwoording
			Beheersdoelstellingen		Beheersdoelstellingen		Beheersdoelstellingen		Beheersdoelstellingen	
Escaut Dendre DE02R	Dend094 2 categorie / 3 categorie Chièvres / Saint- Ghislain / Jurbise Cultures et forêts		Moyenne Globale	Aléa d'inondation faible dans une zone forestière au plan de secteur et exutoire de Neufmaison	Faible Globale	Zone forestière au plan de secteur				
			10 - Gestion de l'information et visite 01 - Optimiser l'écoulement de l'eau dans le lit mineur		10 - Gestion de l'information et visite					
Escaut Dendre DE02R	Dend095 3 categorie Lens Prairies et cultures		Faible Globale	Aléa d'inondation faible dans une zone agricole au plan de secteur						
			10 - Gestion de l'information et visite							
Escaut Dendre DE02R	Dend096 3 categorie / 2 categorie Lens Forêts		Faible Globale	Aléa d'inondation faible dans une zone forestière au plan de secteur	Faible Globale	Zone forestière au plan de secteur				
			10 - Gestion de l'information et visite		10 - Gestion de l'information et visite					
Escaut Dendre DE02R	Dend097 2 categorie Lens / Chièvres / Jurbise Prairies et cultures		Elevée Locale	Présence d'habitations isolées en zones d'aléas d'inondation faible et moyen par débordement	Moyenne Globale	Traversée de zones d'espaces verts et forestière au plan de secteur Ripisylve développée			Faible Locale	Cours d'eau situé en bordure de plusieurs étangs de pêche dont les étangs d'Horimetz avec ouvrage de régulation
			02 - Optimiser les échanges entre lit mineur et lit majeur 10 - Gestion de l'information et visite 01 - Optimiser l'écoulement de l'eau dans le lit mineur		04 - Restaurer ou préserver la qualité hydromorphologique globale 10 - Gestion de l'information et visite				06 - Intégrer l'aspect socio-récréatif: loisirs, tourisme, paysage 10 - Gestion de l'information et visite	
Escaut Dendre DE02R	Dend098 2 categorie Chièvres Bâtiments discontinus		Elevée Locale	Traversée du centre-ville de Chièvres et présence d'habitations isolées (partie aval) en zone d'aléa d'inondation moyen par débordement. Présence de nombreux ouvrages						
			01 - Optimiser l'écoulement de l'eau dans le lit mineur 10 - Gestion de l'information et visite							








District Deelstroom- gebied Water- lichaam	Sector Hoofd-/ secundaire cat. Gemeente(n) Bodemgebruik	Samen- vatting van uit- dagingen	Uitdaging overstroming		Uitdaging biodiversiteit		Uitdaging economie		Uitdaging socio-cultureel	
			Prioriteit Reikwijdte	Verantwoording	Prioriteit Reikwijdte	Verantwoording	Prioriteit Reikwijdte	Verantwoording	Prioriteit Reikwijdte	Verantwoording
			Beheersdoelstellingen		Beheersdoelstellingen		Beheersdoelstellingen		Beheersdoelstellingen	
Escaut Dendre DE02R	Dend099 2 categorie / 3 categorie Chièvres Prairies et forêts	● ● ●	Moyenne Globale	Présence d'habitations isolées dans une zone d'aléa d'inondation faible par débordement Présence d'ouvrage engendrant des entraves (anciens moulins)	Moyenne Globale	Zones forestières et d'espaces verts au plan de secteur Ripisylve développée			Faible Locale	Présence d'étangs de pêche rue Emile Daubechies
			01 - Optimiser l'écoulement de l'eau dans le lit mineur 10 - Gestion de l'information et visite		04 - Restaurer ou préserver la qualité hydromorphologique globale 10 - Gestion de l'information et visite				06 - Intégrer l'aspect socio-récréatif: loisirs, tourisme, paysage	
Escaut Dendre DE02R	Dend100 3 categorie / 2 categorie Saint-Ghislain / Jurbise Souterrains artificiels	●	Faible Globale	Zone d'habitat (Rue de l'Orbette) - Voûtement - Pas d'aléa d'inondation						
			10 - Gestion de l'information et visite							
Escaut Dendre DE02R	Dend101 2 categorie / 3 categorie Jurbise Cultures	● ● ● ●	Faible Locale	Exutoire de l'ouvrage abritant le cours d'eau au droit de la rue de l'Orbette (2ème cat) Présence d'une habitation à la rue de la Belle Vue (ruisseau des Richards (2ème cat) Egalement ruisseau de la Gernante (3ème cat) situé au départ de la rue de Sirault jusqu'à la confluence avec le Ruisseau des Richards.	Moyenne Locale	Faible ripisylve à préserver et à développer sur le 2ème catégorie	Faible Locale		Faible Locale	
			01 - Optimiser l'écoulement de l'eau dans le lit mineur 10 - Gestion de l'information et visite		04 - Restaurer ou préserver la qualité hydromorphologique globale 10 - Gestion de l'information et visite		10 - Gestion de l'information et visite		10 - Gestion de l'information et visite	

District Deelstroom- gebied Water- lichaam	Sector Hoofd-/ secundaire cat. Gemeente(n) Bodemgebruik	Samen- vatting van uit- dagingen	Uitdaging overstroming		Uitdaging biodiversiteit		Uitdaging economie		Uitdaging socio-cultureel	
			Prioriteit Reikwijdte	Verantwoording	Prioriteit Reikwijdte	Verantwoording	Prioriteit Reikwijdte	Verantwoording	Prioriteit Reikwijdte	Verantwoording
			Beheersdoelstellingen		Beheersdoelstellingen		Beheersdoelstellingen		Beheersdoelstellingen	
Escout Dendre DE02R	Dend102 3 categorie Jurbise Prairies		Moyenne Locale	Pas d'aléa d'inondation. Au droit du Vieux Chemin de Mons se trouve un déversoir d'orage géré par l'IDEA, celui-ci renvoie les eaux de l'égouttage dans le Rieu du Bois de Baudour lors de grosses averses. Lors que l'exutoire est entravé par les terres (provenant des berges éboulées), toutes ces eaux sont prises en charge par le collecteur d'égout, ce qui le surcharge et provoque des refoulements d'égout dans les rues de Baudour, de Vacresse et Valère Letot à Herchies. Nous souhaiterions bétonner (+/- 10 à 20 m) les berges en sortie du déversoir afin d'éviter les éboulements et soulager ainsi le collecteur d'égout par temps de pluie.	Faible Locale		Faible Locale		Faible Locale	
			10 - Gestion de l'information et visite 01 - Optimiser l'écoulement de l'eau dans le lit mineur		10 - Gestion de l'information et visite		10 - Gestion de l'information et visite		10 - Gestion de l'information et visite	
Escout Dendre DE02R	Dend103 2 categorie / 3 categorie Jurbise Bâtiments discontinus		Moyenne Locale	Ouvrages (déversoirs d'orage, station d'épuration) rues Fort Mahon, de Baudour et d'Erbisoeul ainsi qu'à la fontaine Loquet avec présence d'habitations. L'exutoire des déversoirs d'orage doivent être toujours fonctionnels sous peine de refoulement d'égout vers les habitations et voiries 2ème cat: Traversée du village de Herchies (habitations en zones d'aléas d'inondation faible et moyen) et ouvrages sous voiries	Faible Locale		Faible Locale		Faible Locale	Présence de la fontaine Loquet
			01 - Optimiser l'écoulement de l'eau dans le lit mineur		10 - Gestion de l'information et visite		10 - Gestion de l'information et visite		10 - Gestion de l'information et visite 07 - Intégrer l'aspect socio-récréatif: patrimoine	







District Deelstroom- gebied Water- lichaam	Sector Hoofd-/ secundaire cat. Gemeente(n) Bodemgebruik	Samen- vatting van uit- dagingen	Uitdaging overstrooming		Uitdaging biodiversiteit		Uitdaging economie		Uitdaging socio-cultureel	
			Prioriteit Reikwijdte	Verantwoording	Prioriteit Reikwijdte	Verantwoording	Prioriteit Reikwijdte	Verantwoording	Prioriteit Reikwijdte	Verantwoording
			Beheersdoelstellingen		Beheersdoelstellingen		Beheersdoelstellingen		Beheersdoelstellingen	
			10 - Gestion de l'information et visite							
Escaut Dendre DE02R	Dend104 2 categorie Jurbise Zones humides	● ●	Faible Globale	Exutoire du village d'Herchies et présence d'ouvrages	Faible Globale	Présence d'étangs et zone humide Zone naturelle au PDS				
			10 - Gestion de l'information et visite 01 - Optimiser l'écoulement de l'eau dans le lit mineur		10 - Gestion de l'information et visite 04 - Restaurer ou préserver la qualité hydromorphologique globale					
Escaut Dendre DE02R	Dend105 2 categorie Jurbise Prairies	● ●	Faible Globale	ancien moulin et ouvrage rue de Francquegnies	Faible Locale	Fonds humides dans la partie amont du secteur Zone naturelle au PDS				
			10 - Gestion de l'information et visite 01 - Optimiser l'écoulement de l'eau dans le lit mineur		10 - Gestion de l'information et visite					
Escaut Dendre DE02R	Dend106 3 categorie / 2 categorie Jurbise Zones humides	● ● ● ●	Faible Globale	Aléa d'inondation faible dans des zones forestières et agricoles au plan de secteur	Faible Locale	Zone forestière au plan de secteur	Faible Locale		Faible Locale	
			10 - Gestion de l'information et visite		10 - Gestion de l'information et visite		10 - Gestion de l'information et visite		10 - Gestion de l'information et visite	
Escaut Dendre DE02R	Dend107 2 categorie Jurbise Espaces verts	● ●	Moyenne Globale	Ouvrages rue du Tumulus et présence d'une habitation	Faible Locale	Zone boisée et présence d'étangs				
			10 - Gestion de l'information et visite 01 - Optimiser l'écoulement de l'eau dans le lit mineur		10 - Gestion de l'information et visite 04 - Restaurer ou préserver la qualité hydromorphologique globale					
Escaut Dendre DE02R	Dend108 3 categorie Jurbise Cultures	● ● ● ●	Faible Locale		Faible Locale		Faible Locale		Faible Locale	Pas d'aléa d'inondation
			01 - Optimiser l'écoulement de l'eau dans le lit mineur		10 - Gestion de l'information et visite		10 - Gestion de l'information et visite		10 - Gestion de l'information et visite	
Escaut Dendre DE02R	Dend109 2 categorie / 3 categorie Jurbise Prairies et forêts	●			Moyenne Locale	Pâtures et zone boisée				
					10 - Gestion de l'information et visite 04 - Restaurer ou préserver la qualité hydromorphologique globale					
Escaut Dendre DE02R	Dend110 2 categorie Jurbise Espaces verts	● ● ●	Moyenne Locale	Habitations et exploitations situées en zone d'aléa d'inondation faible par débordement	Moyenne Globale	Zones boisées, étangs, anciens viviers	Faible Locale	Présence d'une cressonnière		
			10 - Gestion de l'information et visite		04 - Restaurer ou préserver la qualité hydromorphologique globale		10 - Gestion de l'information et visite			







District Deelstroom- gebied Water- lichaam	Sector Hoofd-/ secundaire cat. Gemeente(n) Bodemgebruik	Samen- vatting van uit- dagingen	Uitdaging overstrooming		Uitdaging biodiversiteit		Uitdaging economie		Uitdaging socio-cultureel	
			Prioriteit Reikwijdte	Verantwoording	Prioriteit Reikwijdte	Verantwoording	Prioriteit Reikwijdte	Verantwoording	Prioriteit Reikwijdte	Verantwoording
			Beheersdoelstellingen		Beheersdoelstellingen		Beheersdoelstellingen		Beheersdoelstellingen	
			01 - Optimiser l'écoulement de l'eau dans le lit mineur		10 - Gestion de l'information et visite		08 - Intégrer les enjeux économiques liés à la présence directe du cours d'eau			
Escaut Dendre DE02R	Dend111 2 categorie Jurbise Prairies et forêts	● ● ● ●	Moyenne Globale	Ouvrages et habitations lors de la traversée d'Erbaut	Faible Globale	Présence d'étangs et de zones humides				
				10 - Gestion de l'information et visite		10 - Gestion de l'information et visite 04 - Restaurer ou préserver la qualité hydromorphologique globale				
Escaut Dendre DE02R	Dend112 3 categorie Jurbise Prairies et cultures	● ● ● ●	Moyenne Globale	Aléa d'inondation faible dans une zone agricole au plan de secteur. Travaux de curage réalisés en partie sur ce tronçon par la commune de Jurbise en 2019, il reste une 2ème partie de travaux de curage à réaliser afin de faciliter l'évacuation des eaux d'une grosse partie de la chaussée Brunehault et rue de St Denis à Masnuy St Jean	Faible Locale	Lutte contre le piétinement du bétail (localisé) et éventuellement remise à ciel ouvert d'un tronçon du cours d'eau	Faible Locale		Faible Locale	
				01 - Optimiser l'écoulement de l'eau dans le lit mineur 10 - Gestion de l'information et visite		10 - Gestion de l'information et visite		10 - Gestion de l'information et visite		10 - Gestion de l'information et visite
Escaut Dendre DE02R	Dend113 3 categorie Jurbise Prairies	● ● ● ●	Faible Locale	Aléa d'inondation faible, travaux de curage à prévoir	Faible Locale		Faible Locale		Faible Locale	
				10 - Gestion de l'information et visite 01 - Optimiser l'écoulement de l'eau dans le lit mineur		10 - Gestion de l'information et visite		10 - Gestion de l'information et visite		10 - Gestion de l'information et visite
Escaut Dendre DE02R	Dend114 3 categorie Jurbise Souterrains artificiels	● ● ● ●	Faible Globale	Voûtement - Aléa d'inondation faible, exutoire de l'égouttage de l'entité de Masnuy St Pierre. Des travaux de d'inspection caméra et curage des tuyauteries seraient à prévoir	Faible Locale		Faible Locale		Faible Locale	
				01 - Optimiser l'écoulement de l'eau dans le lit mineur 10 - Gestion de l'information et visite		10 - Gestion de l'information et visite		10 - Gestion de l'information et visite		10 - Gestion de l'information et visite

District Deelstroom- gebied Water- lichaam	Sector Hoofd-/ secundaire cat. Gemeente(n) Bodemgebruik	Samen- vatting van uit- dagingen	Uitdaging overstrooming		Uitdaging biodiversiteit		Uitdaging economie		Uitdaging socio-cultureel	
			Prioriteit Reikwijdte	Verantwoording	Prioriteit Reikwijdte	Verantwoording	Prioriteit Reikwijdte	Verantwoording	Prioriteit Reikwijdte	Verantwoording
			Beheersdoelstellingen		Beheersdoelstellingen		Beheersdoelstellingen		Beheersdoelstellingen	
Escaut Dendre DE02R	Dend115 2 categorie / 3 categorie Jurbise Prairies et cultures	● ● ● ●	Faible Globale	Présences d'ouvrages pouvant former des entraves sur Ruisseau de Jurbise en 2ème catégorie Zone d'aléa d'inondation dans une zone agricole sur le ruisseau de l'Hermitage (rue Lieutenant St Martin, 3ème cat), servant d'exutoire de l'égouttage de l'entité Masnuy St Pierre	Faible Locale	Lutte contre le piétinement du bétail (ruisseau de l'Hermitage, 3ème cat)	Faible Locale		Faible Locale	
			10 - Gestion de l'information et visite 01 - Optimiser l'écoulement de l'eau dans le lit mineur		04 - Restaurer ou préserver la qualité hydromorphologique globale 10 - Gestion de l'information et visite		10 - Gestion de l'information et visite		10 - Gestion de l'information et visite	
Escaut Dendre DE02R	Dend116 2 categorie / 3 categorie Jurbise Bâtiments discontinus	● ● ● ●	Moyenne Globale	Ouvrages et habitations lors de la traversée de Masnuy-Saint-Jean. Curage du cours d'eau et des tuyauteries réalisés par la commune de Jurbise en 2019, soulageant la fréquence d'inondation au niveau de la rue Fouquet à Masnuy St Jean	Faible Locale		Faible Locale		Faible Locale	
			01 - Optimiser l'écoulement de l'eau dans le lit mineur 10 - Gestion de l'information et visite		10 - Gestion de l'information et visite		10 - Gestion de l'information et visite		10 - Gestion de l'information et visite	
Escaut Dendre DE02R	Dend117 2 categorie Jurbise Prairies	● ●	Faible Globale	Exutoire du village de Masnuy-Saint-Jean	Elevée Globale	Présence de balsamines de l'Himalaya				
			10 - Gestion de l'information et visite		05 - Contrôler les Espèces Exotiques Envahissantes					
Escaut Dendre DE02R	Dend118 2 categorie Jurbise Zones humides	● ●	Moyenne Locale	Enlèvement d'embâcles et nettoyage des bacs désableurs	Elevée Globale	Zone naturelle au PDS Présence de balsamines de l'Himalaya				
			10 - Gestion de l'information et visite 01 - Optimiser l'écoulement de l'eau dans le lit mineur		10 - Gestion de l'information et visite 05 - Contrôler les Espèces Exotiques Envahissantes					
Escaut Dendre DE02R	Dend119 2 categorie Jurbise Prairies et forêts	● ● ●	Moyenne Locale	Ouvrages et habitations lors de la traversée de Jurbise (rue des Anglais notamment)	Elevée Locale	Présences d'étangs, zones humides et zones boisées Présence de Balsamines de l'Himalaya			Faible Locale	Site du Château blanc
			10 - Gestion de l'information et visite		05 - Contrôler les Espèces Exotiques Envahissantes				10 - Gestion de l'information et visite	

District Deelstroom- gebied Water- lichaam	Sector Hoofd-/ secundaire cat. Gemeente(n) Bodemgebruik	Samen- vatting van uit- dagingen	Uitdaging overstrooming		Uitdaging biodiversiteit		Uitdaging economie		Uitdaging socio-cultureel	
			Prioriteit Reikwijdte	Verantwoording	Prioriteit Reikwijdte	Verantwoording	Prioriteit Reikwijdte	Verantwoording	Prioriteit Reikwijdte	Verantwoording
			Beheersdoelstellingen		Beheersdoelstellingen		Beheersdoelstellingen		Beheersdoelstellingen	
			01 - Optimiser l'écoulement de l'eau dans le lit mineur		10 - Gestion de l'information et visite				07 - Intégrer l'aspect socio-récréatif: patrimoine	
Escaut Dendre DE02R	Dend120 2 categorie Jurbise Espaces verts	 	Faible Globale	Présence d'ouvrages et d'habitations en zone d'aléa d'inondation faible par débordement	Elevée Globale	Présence d'étangs Présence de Balsamines de l'Himalaya				
			10 - Gestion de l'information et visite		10 - Gestion de l'information et visite 05 - Contrôler les Espèces Exotiques Envahissantes					
Escaut Dendre DE02R	Dend121 2 categorie Lens / Jurbise Cultures		Faible Globale	Proximité de bâtiments commerciaux et traversée du site SWDE						
			01 - Optimiser l'écoulement de l'eau dans le lit mineur 10 - Gestion de l'information et visite							
Escaut Dendre DE02R	Dend122 2 categorie Lens / Jurbise Zones humides	 	Elevée Globale	Dendre orientale: Présences d'ouvrages dont station de pompage SWDE Zones boisées et humides Exutoire d'Erbaut Présence d'entraves et barrages gérés en coordination avec le DNF (SPW) Rieu Fontaine: Traversée site SWDE	Elevée Globale	Présence de zones boisées et humides Présence d'une espèce protégée gérée en collaboration avec le DNF du SPW Présence de balsamines de l'Himalaya				
			10 - Gestion de l'information et visite 01 - Optimiser l'écoulement de l'eau dans le lit mineur		04 - Restaurer ou préserver la qualité hydromorphologique globale 05 - Contrôler les Espèces Exotiques Envahissantes 10 - Gestion de l'information et visite 03 - Favoriser la préservation de l'environnement (inclut Natura 2000 et axes prioritaires poissons)					
Escaut Dendre DE02R	Dend123 2 categorie Lens Espaces verts	 	Moyenne Locale	Présence d'ouvrage (Moulin de Lens)	Elevée Locale	Présence d'étangs, zones humides et bosquets Présence de balsamines de l'Himalaya				
			10 - Gestion de l'information et visite		05 - Contrôler les Espèces Exotiques Envahissantes 10 - Gestion de l'information et visite 04 - Restaurer ou préserver la qualité hydromorphologique globale					











District Deelstroom- gebied Water- lichaam	Sector Hoofd-/ secundaire cat. Gemeente(n) Bodemgebruik	Samen- vatting van uit- dagingen	Uitdaging overstroming		Uitdaging biodiversiteit		Uitdaging economie		Uitdaging socio-cultureel	
			Prioriteit Reikwijdte	Verantwoording	Prioriteit Reikwijdte	Verantwoording	Prioriteit Reikwijdte	Verantwoording	Prioriteit Reikwijdte	Verantwoording
			Beheersdoelstellingen		Beheersdoelstellingen		Beheersdoelstellingen		Beheersdoelstellingen	
Escaut Dendre DE02R	Dend124 3 categorie Soignies / Lens Prairies et cultures	●	Faible Globale	Aléa d'inondation faible dans une zone agricole au plan de secteur						
			10 - Gestion de l'information et visite							
Escaut Dendre DE02R	Dend125 3 categorie Lens Prairies et cultures	● ●	Moyenne Globale	Aléa faible dans une zone agricole au plan de secteur Entretien de la Ripisylve nécessaire					Faible Globale	Projet de restauration du sentier de la Rue Basse vers la Rue Le Gay
			01 - Optimiser l'écoulement de l'eau dans le lit mineur 10 - Gestion de l'information et visite						10 - Gestion de l'information et visite	
Escaut Dendre DE02R	Dend126 3 categorie Lens Souterrains artificiels	●	Elevée Globale	Entretien régulier des grilles à l'entrée du vouëtement (Rue Basse)						
			10 - Gestion de l'information et visite 01 - Optimiser l'écoulement de l'eau dans le lit mineur							
Escaut Dendre DE02R	Dend127 2 categorie / 3 categorie Lens / Jurbise Prairies et cultures	● ● ●	Faible Locale	Présence d'ouvrages ponctuels et habitations	Elevée Locale	Présence d'un important foyer de berces du Caucase Présence de zones boisées et zones humides (zone naturelle au PDS)	Faible Locale		Faible Locale	
			10 - Gestion de l'information et visite		04 - Restaurer ou préserver la qualité hydromorphologique globale 05 - Contrôler les Espèces Exotiques Envahissantes		10 - Gestion de l'information et visite		10 - Gestion de l'information et visite	
Escaut Dendre DE02R	Dend128 3 categorie Lens Cultures	●	Faible Globale	Aléa faible dans une zone agricole au plan de secteur						
			10 - Gestion de l'information et visite							
Escaut Dendre DE02R	Dend129 3 categorie Lens Prairies	● ●	Faible Globale	Aléa faible et moyen dans une zone agricole au plan de secteur	Faible Locale	Zone humide				
			10 - Gestion de l'information et visite		10 - Gestion de l'information et visite					
Escaut Dendre DE02R	Dend130 2 categorie / 3 categorie Soignies / Lens Prairies et forêts	●			Faible Locale	Présence de bosquets et bandes tampon agricoles				
					10 - Gestion de l'information et visite					

District Deelstroom- gebied Water- lichaam	Sector Hoofd-/ secundaire cat. Gemeente(n) Bodemgebruik	Samen- vatting van uit- dagingen	Uitdaging overstroming		Uitdaging biodiversiteit		Uitdaging economie		Uitdaging socio-cultureel	
			Prioriteit Reikwijdte	Verantwoording	Prioriteit Reikwijdte	Verantwoording	Prioriteit Reikwijdte	Verantwoording	Prioriteit Reikwijdte	Verantwoording
			Beheersdoelstellingen		Beheersdoelstellingen		Beheersdoelstellingen		Beheersdoelstellingen	
Escaut Dendre DE02R	Dend131 2 categorie Lens Cultures		Moyenne Locale	Ouvrages ponctuels	Elevée Globale	Présence de Balsamines de l'Himalaya Ripisylve développée				
			10 - Gestion de l'information et visite 01 - Optimiser l'écoulement de l'eau dans le lit mineur		05 - Contrôler les Espèces Exotiques Envahissantes					
Escaut Dendre DE02R	Dend132 2 categorie Lens Bâtiments discontinus		Faible Locale	Habitations en zones d'aléa d'inondation faible par débordement et présence d'ouvrages	Elevée Globale	Présence de Balsamines de l'Himalaya				
			10 - Gestion de l'information et visite		05 - Contrôler les Espèces Exotiques Envahissantes					
Escaut Dendre DE02R	Dend133 2 categorie Lens Forêts		Moyenne Locale	Présence d'un ouvrage induisant la formation d'entraves et d'habitations en zone d'aléa d'inondation faible par débordement	Elevée Globale	Présence de Balsamines de l'Himalaya Traversée zone boisée				
			10 - Gestion de l'information et visite 01 - Optimiser l'écoulement de l'eau dans le lit mineur		05 - Contrôler les Espèces Exotiques Envahissantes					
Escaut Dendre DE02R	Dend134 2 categorie Lens Prairies		Faible Locale	Présence d'ouvrages (sentier communal)	Elevée Globale	Présence de Balsamines de l'Himalaya Ripisylve par endroits et bosquet dans la partie aval				
			10 - Gestion de l'information et visite 01 - Optimiser l'écoulement de l'eau dans le lit mineur		10 - Gestion de l'information et visite 05 - Contrôler les Espèces Exotiques Envahissantes					
Escaut Dendre DE02R	Dend135 3 categorie Silly Prairies				Faible Globale	Présence de bosquets et zones tampons agricoles				
					10 - Gestion de l'information et visite					
Escaut Dendre DE02R	Dend136 3 categorie / 2 categorie Lens / Silly Cultures				Faible Globale	3ème catégorie: Présence de bosquets et zones tampon agricoles 2ème catégorie: Ripisylve développée et présence de bosquets				
					10 - Gestion de l'information et visite					












District Deelstroom- gebied Water- lichaam	Sector Hoofd-/ secundaire cat. Gemeente(n) Bodemgebruik	Samen- vatting van uit- dagingen	Uitdaging overstroming		Uitdaging biodiversiteit		Uitdaging economie		Uitdaging socio-cultureel	
			Prioriteit Reikwijdte	Verantwoording	Prioriteit Reikwijdte	Verantwoording	Prioriteit Reikwijdte	Verantwoording	Prioriteit Reikwijdte	Verantwoording
			Beheersdoelstellingen		Beheersdoelstellingen		Beheersdoelstellingen		Beheersdoelstellingen	
Escaut Dendre DE02R	Dend137 2 categorie Lens Espaces verts		Faible Globale	Présence d'ouvrages	Faible Globale	Parc du château de Lombise (plans d'eau, etc.)				
			10 - Gestion de l'information et visite		10 - Gestion de l'information et visite					
Escaut Dendre DE02R	Dend138 2 categorie Lens Prairies et forêts		Moyenne Locale	Présence d'ouvrages (sentier communal,...)	Elevée Globale	Présence d'un foyer de berces du Caucase et de Balsamines de l'Himalaya Présence de zones boisées, zones humides				
			01 - Optimiser l'écoulement de l'eau dans le lit mineur 10 - Gestion de l'information et visite		04 - Restaurer ou préserver la qualité hydromorphologique globale 05 - Contrôler les Espèces Exotiques Envahissantes					
Escaut Dendre DE02R	Dend139 2 categorie Lens Bâtiments discontinus		Elevée Globale	Habitations en zone d'aléa d'inondation faible par débordement et présence d'ouvrages (rue des Deux Bonniers et rue de la Procession)	Moyenne Globale	Présence de Balsamines de l'Himalaya				
			10 - Gestion de l'information et visite 01 - Optimiser l'écoulement de l'eau dans le lit mineur		05 - Contrôler les Espèces Exotiques Envahissantes					
Escaut Dendre DE02R	Dend140 2 categorie Lens / Brugelette Prairies				Faible Locale	Traversée de zones boisées et zones humides, et présence d'une ripisylve développée par endroits				
					10 - Gestion de l'information et visite					
Escaut Dendre DE02R	Dend141 2 categorie / 3 categorie Lens / Silly Prairies et cultures		Faible Locale	Habitations situées en zone d'aléa d'inondation faible par débordement					Elevée Locale	Présence d'étangs de pêche
			10 - Gestion de l'information et visite						06 - Intégrer l'aspect socio-récréatif: loisirs, tourisme, paysage	
Escaut Dendre DE02R	Dend142 2 categorie Silly Espaces verts				Faible Globale	Traversée d'une zone de parc et d'une zone forestière au plan de secteur (propriété du château de Fouleng)				
					04 - Restaurer ou préserver la qualité hydromorphologique globale					





District Deelstroom- gebied Water- lichaam	Sector Hoofd-/ secundaire cat. Gemeente(n) Bodemgebruik	Samen- vatting van uit- dagingen	Uitdaging overstroming		Uitdaging biodiversiteit		Uitdaging economie		Uitdaging socio-cultureel	
			Prioriteit Reikwijdte	Verantwoording	Prioriteit Reikwijdte	Verantwoording	Prioriteit Reikwijdte	Verantwoording	Prioriteit Reikwijdte	Verantwoording
			Beheersdoelstellingen		Beheersdoelstellingen		Beheersdoelstellingen		Beheersdoelstellingen	
Escaut Dendre DE02R	Dend143 2 categorie Silly Forêts	●			Faible Globale	Zone de Parc au plan de secteur (secteur boisé)				
					04 - Restaurer ou préserver la qualité hydromorphologique globale					
Escaut Dendre DE02R	Dend144 2 categorie / 3 categorie Silly Prairies et cultures	● ●	Faible Globale	zones d'aléas d'inondation en milieu agricole avec présence d'ouvrages (traversées)	Faible Globale	Présence d'une ripisylve développée				
			10 - Gestion de l'information et visite		10 - Gestion de l'information et visite					
Escaut Dendre DE02R	Dend145 2 categorie / 3 categorie Silly / Brugelette Prairies et forêts	●			Faible Globale	Zone forestière au plan de secteur 2ème catégorie: Ripisylve développée 3ème catégorie: Visites préventives pour lutter contre l'envahissement du cours d'eau de Balsamines de l'Himalaya				
					10 - Gestion de l'information et visite 05 - Contrôler les Espèces Exotiques Envahissantes					
Escaut Dendre DE02R	Dend146 2 categorie Brugelette Prairies	● ●	Moyenne Globale	Traversée du village de Gages avec habitations en zones d'aléas d'inondation par débordement et présence d'ouvrages (traversées)	Moyenne Locale	Présence de balsamines de l'Himalaya Ripisylve développée				
			10 - Gestion de l'information et visite		10 - Gestion de l'information et visite 05 - Contrôler les Espèces Exotiques Envahissantes					
Escaut Dendre DE02R	Dend147 2 categorie Brugelette Prairies et cultures	● ●	Elevée Globale	Traversée du village de Gages avec habitations dans zone d'aléa d'inondation faible et une ripisylve pouvant générer des entraves significatives	Moyenne Globale	Présence d'une ripisylve bien développée, variée et maintenant les berges Présence de balsamines de l'Himalaya				
			01 - Optimiser l'écoulement de l'eau dans le lit mineur 10 - Gestion de l'information et visite		05 - Contrôler les Espèces Exotiques Envahissantes 04 - Restaurer ou préserver la qualité hydromorphologique globale					
Escaut Dendre DE02R	Dend148 2 categorie Brugelette Prairies	● ●	Faible Globale	Zone d'aléa d'inondation faible en zones agricole et naturelle au plan de secteur, avec quelques habitation rue Grand Chemin	Moyenne Globale	Présence d'une ripisylve bien développée et cours d'eau avec de nombreux méandres Présence de balsamines de l'Himalaya				
			10 - Gestion de l'information et visite		05 - Contrôler les Espèces Exotiques Envahissantes					










District Deelstroom- gebied Water- lichaam	Sector Hoofd-/ secundaire cat. Gemeente(n) Bodemgebruik	Samen- vatting van uit- dagingen	Uitdaging overstrooming		Uitdaging biodiversiteit		Uitdaging economie		Uitdaging socio-cultureel	
			Prioriteit Reikwijdte	Verantwoording	Prioriteit Reikwijdte	Verantwoording	Prioriteit Reikwijdte	Verantwoording	Prioriteit Reikwijdte	Verantwoording
			Beheersdoelstellingen		Beheersdoelstellingen		Beheersdoelstellingen		Beheersdoelstellingen	
					10 - Gestion de l'information et visite					
Escaut Dendre DE02R	Dend149 3 categorie Lens Cultures	●	Faible Globale	Aléa faible dans une zone agricole au plan de secteur						
			10 - Gestion de l'information et visite							
Escaut Dendre DE02R	Dend150 3 categorie Lens Cultures	●	Faible Globale	Aléa faible dans une zone agricole au plan de secteur						
			10 - Gestion de l'information et visite							
Escaut Dendre DE02R	Dend151 3 categorie Lens Prairies	●●	Elevée Globale	Aléa faible dans une zone agricole au plan de secteur Entretien de l'ouvrage régulier (passage Rue Delmotte) afin de permettre le bon écoulement de l'eau Entretien de la Ripisylve nécessaire						
			01 - Optimiser l'écoulement de l'eau dans le lit mineur 10 - Gestion de l'information et visite							
Escaut Dendre DE02R	Dend152 3 categorie / 2 categorie Lens / Brugelette Souterrains artificiels	●	Faible Globale	Voûtement du cours d'eau sous le SHAPE						
			10 - Gestion de l'information et visite							
Escaut Dendre DE02R	Dend153 2 categorie Brugelette Espaces verts	●●	Elevée Globale	Abords du SHAPE et habitations exposées Chaussée de Mons						
			10 - Gestion de l'information et visite 01 - Optimiser l'écoulement de l'eau dans le lit mineur							
Escaut Dendre DE02R	Dend154 2 categorie Brugelette Prairies et forêts	●●●	Elevée Locale	Quartier résidentiel exposé au Chemin de Chièvres	Faible Globale	Présence d'une ripisylve développée Zone de parc au plan de secteur				
			10 - Gestion de l'information et visite 01 - Optimiser l'écoulement de l'eau dans le lit mineur		04 - Restaurer ou préserver la qualité hydromorphologique globale					











District Deelstroom- gebied Water- lichaam	Sector Hoofd-/ secundaire cat. Gemeente(n) Bodemgebruik	Samen- vatting van uit- dagingen	Uitdaging overstrooming		Uitdaging biodiversiteit		Uitdaging economie		Uitdaging socio-cultureel	
			Prioriteit Reikwijdte	Verantwoording	Prioriteit Reikwijdte	Verantwoording	Prioriteit Reikwijdte	Verantwoording	Prioriteit Reikwijdte	Verantwoording
			Beheersdoelstellingen		Beheersdoelstellingen		Beheersdoelstellingen		Beheersdoelstellingen	
Escaut Dendre DE02R	Dend155 2 categorie Brugelette Souterrains artificiels		Elevée Globale	Voûtement avec grille sous le site de Sainte Gertrude et du Chemin de Wisbecq						
			10 - Gestion de l'information et visite 01 - Optimiser l'écoulement de l'eau dans le lit mineur							
Escaut Dendre DE02R	Dend156 2 categorie Brugelette Prairies		Moyenne Globale	Présence d'ouvrages						
			10 - Gestion de l'information et visite 01 - Optimiser l'écoulement de l'eau dans le lit mineur							
Escaut Dendre DE02R	Dend157 2 categorie Brugelette Prairies		Faible Locale	Ouvrage avec habitations à la rue Saint Joseph						
			10 - Gestion de l'information et visite 01 - Optimiser l'écoulement de l'eau dans le lit mineur							
Escaut Dendre DE02R	Dend158 2 categorie Brugelette Bâtiments discontinus	 	Faible Locale	Voûtement dans le centre de Mévergnies-lez-Lens	Elevée Locale	Présence d'un foyer de berces du Caucase en aval de Mévergnies-lez-Lens				
			10 - Gestion de l'information et visite 01 - Optimiser l'écoulement de l'eau dans le lit mineur		05 - Contrôler les Espèces Exotiques Envahissantes					
Escaut Dendre DE02R	Dend159 3 categorie / 2 categorie Brugelette Prairies	  	Faible Globale	Aléa faible dans une zone agricole au plan de secteur Habitation rue de la Tour Vignoux Cet enjeu ne concerne que la 2ème catégorie	Faible Locale	Zone forestière au plan de secteur			Faible Locale	2ème catégorie: Traversée du site du Château d'Attré (site classé au patrimoine)
			10 - Gestion de l'information et visite 01 - Optimiser l'écoulement de l'eau dans le lit mineur		10 - Gestion de l'information et visite				07 - Intégrer l'aspect socio-récréatif: patrimoine 10 - Gestion de l'information et visite	
Escaut Dendre DE02R	Dend160 2 categorie Brugelette Espaces verts	 	Faible Globale	Aléa d'inondation faible et moyen dans des zones forestière et de parc au plan de secte Présence d'habitations et de faibles berges					Faible Globale	Traversée du site du Château d'Attré (site classé au patrimoine)
			01 - Optimiser l'écoulement de l'eau dans le lit mineur 10 - Gestion de l'information et visite						10 - Gestion de l'information et visite 07 - Intégrer l'aspect socio-récréatif: patrimoine	








District Deelstroom- gebied Water- lichaam	Sector Hoofd-/ secundaire cat. Gemeente(n) Bodemgebruik	Samen- vatting van uit- dagingen	Uitdaging overstrooming		Uitdaging biodiversiteit		Uitdaging economie		Uitdaging socio-cultureel	
			Prioriteit Reikwijdte	Verantwoording	Prioriteit Reikwijdte	Verantwoording	Prioriteit Reikwijdte	Verantwoording	Prioriteit Reikwijdte	Verantwoording
			Beheersdoelstellingen		Beheersdoelstellingen		Beheersdoelstellingen		Beheersdoelstellingen	
Escaut Dendre DE02R	Dend161 3 categorie Brugelette Prairies et cultures	● ●	Faible Globale	Aléa faible dans des zones agricole et d'espace vert au plan de secteur					Faible Locale	Patrimoine classé : site classé il s'agit du Pont de la Passe tout Outre qui est partiellement effondré. Malheureusement, ce pont est une propriété privée et nous n'avons pas obtenu l'accord de ce dernier.... Il y a bien un chemin public qui passe sur ce pont nous sommes coincés actuellement
			10 - Gestion de l'information et visite						10 - Gestion de l'information et visite	
Escaut Dendre DE03R	Dend162 3 categorie / 2 categorie Ath Prairies	● ●	Faible Globale	Habitations localisées en zones d'aléa d'inondation faible rue du Poncheau, rue de l'Entente et rue de Soignies	Faible Locale	3ème catégorie: Zone forestière au plan de secteur				
			10 - Gestion de l'information et visite 01 - Optimiser l'écoulement de l'eau dans le lit mineur		10 - Gestion de l'information et visite					
Escaut Dendre DE03R	Dend163 2 categorie Ath Bâtiments discontinus	● ●	Elevée Locale	Présence d'ouvrages et traversée d'un quartier résidentiel	Faible Locale	Présence d'un foyer de Balsamines de l'Himalaya				
			01 - Optimiser l'écoulement de l'eau dans le lit mineur 10 - Gestion de l'information et visite		05 - Contrôler les Espèces Exotiques Envahissantes					
Escaut Dendre DE03R	Dend164 2 categorie / 3 categorie Chièvres Cultures	●	Faible Globale	Aléa d'inondation faible dans une zone agricole au plan de secteur						
			10 - Gestion de l'information et visite							
Escaut Dendre DE03R	Dend165 2 categorie Chièvres Espaces verts	● ●	Faible Locale	Zone d'aléa d'inondation faible avec habitations rue du Jardin	Faible Globale	Zones forestière et de parc au plan de secteur				
			10 - Gestion de l'information et visite		10 - Gestion de l'information et visite					
Escaut Dendre DE03R	Dend166 2 categorie Chièvres Cultures	●	Faible Globale	Zone d'aléa d'inondation faible en zone agricole au plan de secteur						
			10 - Gestion de l'information et visite							










District Deelstroom- gebied Water- lichaam	Sector Hoofd-/ secundaire cat. Gemeente(n) Bodemgebruik	Samen- vatting van uit- dagingen	Uitdaging overstroming		Uitdaging biodiversiteit		Uitdaging economie		Uitdaging socio-cultureel	
			Prioriteit Reikwijdte	Verantwoording	Prioriteit Reikwijdte	Verantwoording	Prioriteit Reikwijdte	Verantwoording	Prioriteit Reikwijdte	Verantwoording
			Beheersdoelstellingen		Beheersdoelstellingen		Beheersdoelstellingen		Beheersdoelstellingen	
Escaut Dendre DE03R	Dend167 2 categorie Ath / Chièvres Prairies		Elevée Locale	Habitations en zone d'aléa d'inondation faible en amont de la Chaussée de Mons						
			10 - Gestion de l'information et visite 01 - Optimiser l'écoulement de l'eau dans le lit mineur							
Escaut Dendre DE03R	Dend168 2 categorie Ath Souterrains artificiels		Faible Globale	Voûtement du cours d'eau						
			10 - Gestion de l'information et visite							
Escaut Dendre DE03R	Dend169 2 categorie Ath Espaces verts	  	Faible Globale	Aval d'un voûtement et d'un quartier résidentiel	Faible Locale	Zone naturelle au plan de secteur			Moyenne Globale	Patrimoine classé : site classé
			10 - Gestion de l'information et visite		10 - Gestion de l'information et visite				07 - Intégrer l'aspect socio-récréatif: patrimoine 10 - Gestion de l'information et visite	
Escaut Dendre DE09R	Dend170 3 categorie Ath Souterrains artificiels	 	Faible Globale	Pas d'aléa d'inondation, voûtement			Faible Locale	Zone d'activité économique au plan de secteur		
			10 - Gestion de l'information et visite				10 - Gestion de l'information et visite			
Escaut Dendre DE04R	Dend171 3 categorie Ath Prairies et cultures	 	Moyenne Globale	Aléa d'inondation faible dans des zones forestières et agricoles au plan de secteur	Faible Locale	Zone forestière au plan de secteur				
			01 - Optimiser l'écoulement de l'eau dans le lit mineur 10 - Gestion de l'information et visite 02 - Optimiser les échanges entre lit mineur et lit majeur		10 - Gestion de l'information et visite					
Escaut Dendre DE04R	Dend172 3 categorie Ath Bâtiments discontinus		Faible Globale	Aléa d'inondation moyen dans une zone d'habitat à caractère rural						
			10 - Gestion de l'information et visite							
Escaut Dendre DE04R	Dend173 2 categorie / 3 categorie Ath Prairies et cultures		Faible Locale	Présence d'habitations Chemin du Finteu en zones d'aléas d'inondation faible et moyen par débordement						
			10 - Gestion de l'information et visite							









District Deelstroom- gebied Water- lichaam	Sector Hoofd-/ secundaire cat. Gemeente(n) Bodemgebruik	Samen- vatting van uit- dagingen	Uitdaging overstroming		Uitdaging biodiversiteit		Uitdaging economie		Uitdaging socio-cultureel	
			Prioriteit Reikwijdte	Verantwoording	Prioriteit Reikwijdte	Verantwoording	Prioriteit Reikwijdte	Verantwoording	Prioriteit Reikwijdte	Verantwoording
			Beheersdoelstellingen		Beheersdoelstellingen		Beheersdoelstellingen		Beheersdoelstellingen	
Escaut Dendre DE04R	Dend174 2 categorie / 3 categorie Ath Prairies et cultures	 	Moyenne Locale	Problèmes d'écoulement au droit du pont de la Rute de Frasnes(N528) Présence d'habitations en zones d'aléas d'inondation faible par débordement aux Route de Frasnes et Chemin Vériomplanque	Faible Locale	Présence d'une zone boisée sur la partie aval du secteur sur La BLanche (2ème cat) Présence d'une roselière sur la partie aval du secteur sur le Vériomplanque (2ème cat)				
			10 - Gestion de l'information et visite 01 - Optimiser l'écoulement de l'eau dans le lit mineur		10 - Gestion de l'information et visite					
Escaut Dendre DE04R	Dend175 2 categorie Ath Prairies et forêts	 	Faible Globale	Tronçons en aval du village de Mainvault	Moyenne Globale	Fonds humides et boisés				
			10 - Gestion de l'information et visite		10 - Gestion de l'information et visite					
Escaut Dendre DE04R	Dend176 3 categorie Ath Cultures		Faible Globale	Aléa d'inondation faible dans une zone agricole au plan de secteur						
			10 - Gestion de l'information et visite							
Escaut Dendre DE04R	Dend177 2 categorie / 3 categorie Ath Prairies	 	Faible Globale	Zones d'aléas d'inondation en zone agricole au plan de secteur et à la rue Willaufosse	Moyenne Globale	2ème catégorie: Fonds humides et présence de Balsamines de l'Himalaya				
			10 - Gestion de l'information et visite		10 - Gestion de l'information et visite 05 - Contrôler les Espèces Exotiques Envahissantes					
Escaut Dendre DE04R	Dend178 2 categorie Ath Prairies et forêts	 	Moyenne Locale	Problèmes d'inondations récurrents au droit du Pont du Quénoi	Faible Globale	Fonds humides et boisés Un foyer de Balsamines de l'Himalaya				
			01 - Optimiser l'écoulement de l'eau dans le lit mineur 02 - Optimiser les échanges entre lit mineur et lit majeur 10 - Gestion de l'information et visite		05 - Contrôler les Espèces Exotiques Envahissantes 10 - Gestion de l'information et visite					
Escaut Dendre DE04R	Dend179 2 categorie Ath Bâtiments discontinus	 	Moyenne Globale	Traversée du village de Bouvignies en zones d'aléas d'inondation faible et moyen par débordement	Faible Globale	Présence de Balsamines de l'Himalaya				
			10 - Gestion de l'information et visite		05 - Contrôler les Espèces Exotiques Envahissantes					








District Deelstroom- gebied Water- lichaam	Sector Hoofd-/ secundaire cat. Gemeente(n) Bodemgebruik	Samen- vatting van uit- dagingen	Uitdaging overstrooming		Uitdaging biodiversiteit		Uitdaging economie		Uitdaging socio-cultureel	
			Prioriteit Reikwijdte	Verantwoording	Prioriteit Reikwijdte	Verantwoording	Prioriteit Reikwijdte	Verantwoording	Prioriteit Reikwijdte	Verantwoording
			Beheersdoelstellingen		Beheersdoelstellingen		Beheersdoelstellingen		Beheersdoelstellingen	
			01 - Optimiser l'écoulement de l'eau dans le lit mineur							
Escaut Dendre DE04R	Dend180 2 categorie Ath Prairies et cultures	 	Elevée Globale	Zone d'aléa d'inondation faible par débordement à la rue Princesse Astrid et tronçon en aval du village de Bouvignies	Faible Globale	Présence d'une importante ripisylve bien développée Un foyer de Balsamines de l'Himalaya				
			10 - Gestion de l'information et visite 01 - Optimiser l'écoulement de l'eau dans le lit mineur		04 - Restaurer ou préserver la qualité hydromorphologique globale 05 - Contrôler les Espèces Exotiques Envahissantes					
Escaut Dendre DE09R	Dend181 3 categorie Ath Prairies	 	Moyenne Locale		Faible Locale	Zone humide				
			01 - Optimiser l'écoulement de l'eau dans le lit mineur 10 - Gestion de l'information et visite		10 - Gestion de l'information et visite					
Escaut Dendre DE09R	Dend182 3 categorie / 2 categorie Ath Espaces verts				Faible Globale	Plaine humide				
					10 - Gestion de l'information et visite					
Escaut Dendre DE09R	Dend183 2 categorie Ath Prairies et cultures		Faible Locale	Zone d'aléa d'inondation en zone agricole au plan de secteur						
			01 - Optimiser l'écoulement de l'eau dans le lit mineur							
Escaut Dendre DE09R	Dend184 2 categorie Ath Prairies	 	Moyenne Locale	Habitations exposées à la rue du 7 juillet et présence d'ouvrages et de grilles	Faible Locale	Zone de fonds humides et traversée d'une zone naturelle au plan de secteur				
			10 - Gestion de l'information et visite 01 - Optimiser l'écoulement de l'eau dans le lit mineur		10 - Gestion de l'information et visite					
Escaut Dendre DE09R	Dend185 2 categorie Ath Souterrains artificiels		Moyenne Globale	Voûtement du cours d'eau (rues Jean Watrin et Princesse Astrid)						
			01 - Optimiser l'écoulement de l'eau dans le lit mineur 10 - Gestion de l'information et visite							

District Deelstroom- gebied Water- lichaam	Sector Hoofd-/ secundaire cat. Gemeente(n) Bodemgebruik	Samen- vatting van uit- dagingen	Uitdaging overstroming		Uitdaging biodiversiteit		Uitdaging economie		Uitdaging socio-cultureel	
			Prioriteit Reikwijdte	Verantwoording	Prioriteit Reikwijdte	Verantwoording	Prioriteit Reikwijdte	Verantwoording	Prioriteit Reikwijdte	Verantwoording
			Beheersdoelstellingen		Beheersdoelstellingen		Beheersdoelstellingen		Beheersdoelstellingen	
Escout Dendre DE09R	Dend186 3 categorie Ath Prairies		Elevée Globale	Aléa d'inondation moyen dans une zone agricole au plan de secteur						
			02 - Optimiser les échanges entre lit mineur et lit majeur 10 - Gestion de l'information et visite 01 - Optimiser l'écoulement de l'eau dans le lit mineur							
Escout Dendre DE09R	Dend187 3 categorie Ath Souterrains artificiels		Faible Globale	Aléa d'inondation faible et moyen - voûtement						
			10 - Gestion de l'information et visite							
Escout Dendre DE09R	Dend188 3 categorie Ath Prairies		Faible Globale	Aléa d'inondation faible dans une zone agricole au plan de secteur						
			10 - Gestion de l'information et visite							
Escout Dendre DE09R	Dend189 3 categorie Ath Bâtiments discontinus	 	Faible Globale	Aléa d'inondation faible dans une zone agricole au plan de secteur			Faible Locale	Zone d'activité économique au plan de secteur		
			10 - Gestion de l'information et visite				10 - Gestion de l'information et visite			
Escout Dendre DE05R	Dend190 3 categorie Silly Forêts				Elevée Globale	Zone Natura 2000				
					10 - Gestion de l'information et visite 03 - Favoriser la préservation de l'environnement (inclut Natura 2000 et axes prioritaires poissons)					
Escout Dendre DE05R	Dend191 2 categorie / 3 categorie Silly Prairies et cultures	 	Moyenne Globale	Habitations et exploitations agricoles en zones d'aléas d'inondation faible et moyen par débordement	Faible Globale	2ème catégorie: Zone forestière au plan de secteur (bien que cette dernière n'existe plus en situation de fait) Ripisylve relativement continue				
			10 - Gestion de l'information et visite		10 - Gestion de l'information et visite					
Escout Dendre DE05R	Dend192 2 categorie Silly Bâtiments continus	 	Moyenne Globale	Traversée (dont une partie voûtée) du village de Bassily					Faible Locale	Site classé au patrimoine: église de Bassily et ses abords
			10 - Gestion de l'information et visite						07 - Intégrer l'aspect socio-récréatif: patrimoine 10 - Gestion de l'information et visite	






District Deelstroom- gebied Water- lichaam	Sector Hoofd-/ secundaire cat. Gemeente(n) Bodemgebruik	Samen- vatting van uit- dagingen	Uitdaging overstrooming		Uitdaging biodiversiteit		Uitdaging economie		Uitdaging socio-cultureel	
			Prioriteit Reikwijdte	Verantwoording	Prioriteit Reikwijdte	Verantwoording	Prioriteit Reikwijdte	Verantwoording	Prioriteit Reikwijdte	Verantwoording
			Beheersdoelstellingen		Beheersdoelstellingen		Beheersdoelstellingen		Beheersdoelstellingen	
Escaut Dendre DE05R	Dend193 2 categorie Silly Cultures et forêts		Moyenne Globale	Exutoire du village de Bassilly en zone d'aléa d'inondation moyen	Faible Globale	Zones forestières au plan de secteur				
			10 - Gestion de l'information et visite 01 - Optimiser l'écoulement de l'eau dans le lit mineur		10 - Gestion de l'information et visite					
Escaut Dendre DE05R	Dend194 3 categorie Silly Prairies et cultures		Faible Globale	Aléa d'inondation faible dans une zone agricole au plan de secteur	Elevée Globale	Zone humide Balsamines de l'Himalaya éradiquée en 2019 sur le Ruisseau du Marais				
			10 - Gestion de l'information et visite		05 - Contrôler les Espèces Exotiques Envahissantes					
Escaut Dendre DE05R	Dend195 3 categorie Silly Prairies et cultures		Faible Globale	Aléa d'inondation faible dans une zone agricole au plan de secteur	Faible Globale	Balsamines de l'Himalaya éradiquée en 2019 sur le Ruisseau du Marais				
			10 - Gestion de l'information et visite		05 - Contrôler les Espèces Exotiques Envahissantes					
Escaut Dendre DE05R	Dend196 3 categorie Silly Bâtiments discontinus		Faible Globale	Aléa d'inondation faible	Faible Globale	Balsamines de l'Himalaya éradiquée en 2019 sur le Ruisseau du Marais				
			10 - Gestion de l'information et visite		05 - Contrôler les Espèces Exotiques Envahissantes					
Escaut Dendre DE05R	Dend197 3 categorie Silly Cultures		Moyenne Globale	Aléa d'inondation faible et élevé - Secteur suivant -> Aléa moyen Présence de la ZIT Warsbecq	Faible Locale	Zone humide (Zit de la Warsbecq avec éco-pâturage)				
			02 - Optimiser les échanges entre lit mineur et lit majeur		10 - Gestion de l'information et visite					
Escaut Dendre DE05R	Dend198 2 categorie Silly Cultures		Elevée Locale	Présence de la ZIT du Rembecq avec ouvrage						
			01 - Optimiser l'écoulement de l'eau dans le lit mineur 10 - Gestion de l'information et visite 02 - Optimiser les échanges entre lit mineur et lit majeur							
Escaut Dendre DE05R	Dend199 3 categorie Silly Prairies et cultures		Elevée Locale	Aléa d'inondation faible dans une zone agricole au plan de secteur Présence de la ZIT Crompture	Moyenne Locale	Zone humide (ZIT de la Crompture)			Moyenne Locale	Aménagement ZIT Crompture à restaurer (ponton, panneaux didactiques) -> socio récréatif
			02 - Optimiser les échanges entre lit mineur et lit majeur		04 - Restaurer ou préserver la qualité hydromorphologique globale				06 - Intégrer l'aspect socio-récréatif: loisirs, tourisme, paysage 10 - Gestion de l'information et visite	

District Deelstroom- gebied Water- lichaam	Sector Hoofd-/ secundaire cat. Gemeente(n) Bodemgebruik	Samen- vatting van uit- dagingen	Uitdaging overstroming		Uitdaging biodiversiteit		Uitdaging economie		Uitdaging socio-cultureel	
			Prioriteit Reikwijdte	Verantwoording	Prioriteit Reikwijdte	Verantwoording	Prioriteit Reikwijdte	Verantwoording	Prioriteit Reikwijdte	Verantwoording
			Beheersdoelstellingen		Beheersdoelstellingen		Beheersdoelstellingen		Beheersdoelstellingen	
Escaut Dendre DE05R	Dend200 2 categorie / 3 categorie Silly Bâtiments continus		Elevée Globale	Habitations situées en zones d'aléas d'inondation faible et moyen + Ouvrages et voûtement sur le Ruisseau de Rembecq						
			10 - Gestion de l'information et visite 01 - Optimiser l'écoulement de l'eau dans le lit mineur							
Escaut Dendre DE05R	Dend201 2 categorie / 3 categorie Silly Prairies	 	Moyenne Globale	Aléa d'inondation moyen	Elevée Globale	2ème cat: - Lutte contre les plantes invasives (balsamines de l'Himalaya) sur La Sille - Zones forestières au plan de secteur - Ripisylve développée à préserver				
			01 - Optimiser l'écoulement de l'eau dans le lit mineur 10 - Gestion de l'information et visite		04 - Restaurer ou préserver la qualité hydromorphologique globale 10 - Gestion de l'information et visite 05 - Contrôler les Espèces Exotiques Envahissantes					
Escaut Dendre DE05R	Dend202 2 categorie Silly / Ath Forêts	 	Elevée Locale	ZIT du Boulky	Faible Globale	Zones forestières au plan de secteur				
			10 - Gestion de l'information et visite 02 - Optimiser les échanges entre lit mineur et lit majeur		10 - Gestion de l'information et visite					
Escaut Dendre DE05R	Dend203 2 categorie Silly Prairies	 	Elevée Locale	ZIT du Boulky avec ouvrage	Faible Locale	Zone d'immersion temporaire du Boulky Zone forestière au plan de secteur				
			10 - Gestion de l'information et visite 02 - Optimiser les échanges entre lit mineur et lit majeur 01 - Optimiser l'écoulement de l'eau dans le lit mineur		10 - Gestion de l'information et visite 04 - Restaurer ou préserver la qualité hydromorphologique globale					
Escaut Dendre DE05R	Dend204 2 categorie Silly Bâtiments discontinus	 	Moyenne Globale	Traversée du village de Hellebecq avec confluence entre La Sille et Le Boulky	Elevée Locale	Lutte contre les plantes invasives (balsamines de l'Himalaya)				
			01 - Optimiser l'écoulement de l'eau dans le lit mineur 10 - Gestion de l'information et visite		05 - Contrôler les Espèces Exotiques Envahissantes					

District Deelstroom- gebied Water- lichaam	Sector Hoofd-/ secundaire cat. Gemeente(n) Bodemgebruik	Samen- vatting van uit- dagingen	Uitdaging overstrooming		Uitdaging biodiversiteit		Uitdaging economie		Uitdaging socio-cultureel	
			Prioriteit Reikwijdte	Verantwoording	Prioriteit Reikwijdte	Verantwoording	Prioriteit Reikwijdte	Verantwoording	Prioriteit Reikwijdte	Verantwoording
			Beheersdoelstellingen		Beheersdoelstellingen		Beheersdoelstellingen		Beheersdoelstellingen	
Escaut Dendre DE05R	Dend205 2 categorie Silly / Ath Prairies				Elevée Globale	Lutte contre les plantes invasives (balsamines de l'Himalaya)				
					05 - Contrôler les Espèces Exotiques Envahissantes					
Escaut Dendre DE05R	Dend206 3 categorie / 2 categorie Ath Prairies	 	Elevée Locale	2ème catégorie: Zone d'immersion temporaire Chemin des Skippes (avec ouvrage)	Elevée Globale	2ème cat: - Zones forestières au plan de secteur - Zone d'immersion temporaire chemin des Skippes (aménagement environnementaux)				
			10 - Gestion de l'information et visite 02 - Optimiser les échanges entre lit mineur et lit majeur		03 - Favoriser la préservation de l'environnement (inclut Natura 2000 et axes prioritaires poissons) 04 - Restaurer ou préserver la qualité hydromorphologique globale					
Escaut Dendre DE05R	Dend207 2 categorie Ath Bâtiments continus	 	Moyenne Globale	Traversée du village de Ghislenghien avec confluence entre La Sille et le Buissonal en zones d'aléas d'inondation faible et moyen	Elevée Globale	Lutte contre plantes invasives (balsamines de l'Himalaya) sur La Sille				
			01 - Optimiser l'écoulement de l'eau dans le lit mineur 10 - Gestion de l'information et visite		05 - Contrôler les Espèces Exotiques Envahissantes					
Escaut Dendre DE05R	Dend208 2 categorie Ath Zones humides				Elevée Locale	Lutte contre plante invasive (balsamines de l'Himalaya) Zone d'espaces verts et zone forestière au plan de secteur Zone d'immersion temporaire du zoning gérée par Ideta				
					05 - Contrôler les Espèces Exotiques Envahissantes 10 - Gestion de l'information et visite					
Escaut Dendre DE05R	Dend209 2 categorie Ath Cultures	 	Faible Globale	Rue des Artisans en zone d'aléa d'inondation moyen par débordement	Elevée Globale	Lutte contre plantes invasives (berces du Caucase et balsamines de l'Himalaya) Présence de bosquets et importante ripisylve Zone d'espaces verts au plan de secteur				
			10 - Gestion de l'information et visite		10 - Gestion de l'information et visite 05 - Contrôler les Espèces Exotiques Envahissantes					












District Deelstroom- gebied Water- lichaam	Sector Hoofd-/ secundaire cat. Gemeente(n) Bodemgebruik	Samen- vatting van uit- dagingen	Uitdaging overstroming		Uitdaging biodiversiteit		Uitdaging economie		Uitdaging socio-cultureel	
			Prioriteit Reikwijdte	Verantwoording	Prioriteit Reikwijdte	Verantwoording	Prioriteit Reikwijdte	Verantwoording	Prioriteit Reikwijdte	Verantwoording
			Beheersdoelstellingen		Beheersdoelstellingen		Beheersdoelstellingen		Beheersdoelstellingen	
Escaut Dendre DE05R	Dend210 2 categorie Ath / Brugelette Prairies et forêts		Faible Globale	Exploitations agricole ou équestre en zone d'aléa d'inondation faible et moyen	Moyenne Globale	Nombreuses zones forestières au plan de secteur				
			10 - Gestion de l'information et visite		10 - Gestion de l'information et visite					
Escaut Dendre DE05R	Dend211 2 categorie Ath Prairies				Faible Globale	Présence d'une ripisylve développée				
					10 - Gestion de l'information et visite					
Escaut Dendre DE05R	Dend212 2 categorie Ath Bâtiments discontinus		Elevée Globale	Traversée du village de Meslin- L'Evêque avec ouvrage et ripisylve développée	Faible Globale	Présence d'une ripisylve développée Zone d'immersion temporaire communale en bordure du cours d'eau				
			01 - Optimiser l'écoulement de l'eau dans le lit mineur 10 - Gestion de l'information et visite		04 - Restaurer ou préserver la qualité hydromorphologique globale					
Escaut Dendre DE05R	Dend213 2 categorie Ath Prairies		Faible Locale	Exutoire du village de Meslin- L'Evêque pour le Ruisseau du Bois d'Hérimetz	Elevée Globale	Présence de balsamines de l'Himalaya sur La Sille et le Ruisseau du Bois d'Hérimetz (partie aval)				
			10 - Gestion de l'information et visite		05 - Contrôler les Espèces Exotiques Envahissantes					
Escaut Dendre DE05R	Dend214 3 categorie / 2 categorie Ath Prairies et cultures		Faible Globale	Zone d'aléas d'inondation faible, moyen et élevé par débordement en zone agricole au plan de secteur (Rui de Manage et Fausse Sille en 2ème cat)	Faible Locale	Zone humide				
			10 - Gestion de l'information et visite		10 - Gestion de l'information et visite					
Escaut Dendre DE09R	Dend215 3 categorie / 2 categorie Ath / Lessines Prairies		Faible Globale	Aléa d'inondation faible et moyen dans une zone agricole au plan de secteur						
			10 - Gestion de l'information et visite							
Escaut Dendre DE09R	Dend216 2 categorie Ath / Lessines Prairies et cultures		Faible Locale	Quelques habitations situées dans une zone d'aléa d'inondation faible par débordement	Faible Locale	Zones forestières au plan de secteur				
			10 - Gestion de l'information et visite		10 - Gestion de l'information et visite					

District Deelstroom- gebied Water- lichaam	Sector Hoofd-/ secundaire cat. Gemeente(n) Bodemgebruik	Samen- vatting van uit- dagingen	Uitdaging overstrooming		Uitdaging biodiversiteit		Uitdaging economie		Uitdaging socio-cultureel	
			Prioriteit Reikwijdte	Verantwoording	Prioriteit Reikwijdte	Verantwoording	Prioriteit Reikwijdte	Verantwoording	Prioriteit Reikwijdte	Verantwoording
			Beheersdoelstellingen		Beheersdoelstellingen		Beheersdoelstellingen		Beheersdoelstellingen	
Escaut Dendre DE06R	Dend217 3 categorie Frasnes-lez-Anvaing Prairies et cultures	● ●	Faible Globale	Aléa d'inondation faible dans une zone agricole au plan de secteur	Moyenne Globale	Ripisylve bien présente, veiller à son maintien Entrave poisson DeEn0604 - Restaurer la libre circulation des poissons				
			10 - Gestion de l'information et visite		10 - Gestion de l'information et visite 04 - Restaurer ou préserver la qualité hydromorphologique globale					
Escaut Dendre DE06R	Dend218 3 categorie Frasnes-lez-Anvaing Souterrains artificiels	●	Faible Globale	Voûtement - Aléa d'inondation faible						
			10 - Gestion de l'information et visite							
Escaut Dendre DE06R	Dend219 3 categorie Frasnes-lez-Anvaing Souterrains artificiels	●	Moyenne Globale	Voûtement - Aléa d'inondation faible						
			10 - Gestion de l'information et visite							
Escaut Dendre DE06R	Dend220 3 categorie Frasnes-lez-Anvaing Cultures	● ●	Faible Globale	Aléa d'inondation faible dans une zone agricole au plan de secteur	Moyenne Globale	Veiller au maintien de la ripisylve et évaluer son état. Au besoin, entretien à prévoir.				
			10 - Gestion de l'information et visite		04 - Restaurer ou préserver la qualité hydromorphologique globale 10 - Gestion de l'information et visite					
Escaut Dendre DE06R	Dend221 3 categorie Ath Prairies	●			Faible Locale	Zone humide				
					10 - Gestion de l'information et visite					
Escaut Dendre DE06R	Dend222 3 categorie Ath Souterrains artificiels	●	Faible Globale	Aléa d'inondation faible et moyen dans une zone d'habitat à caractère rural						
			10 - Gestion de l'information et visite							

District Deelstroom- gebied Water- lichaam	Sector Hoofd-/ secundaire cat. Gemeente(n) Bodemgebruik	Samen- vatting van uit- dagingen	Uitdaging overstroming		Uitdaging biodiversiteit		Uitdaging economie		Uitdaging socio-cultureel	
			Prioriteit Reikwijdte	Verantwoording	Prioriteit Reikwijdte	Verantwoording	Prioriteit Reikwijdte	Verantwoording	Prioriteit Reikwijdte	Verantwoording
			Beheersdoelstellingen		Beheersdoelstellingen		Beheersdoelstellingen		Beheersdoelstellingen	
Escaut Dendre DE06R	Dend223 2 categorie / 3 categorie Frasnes-lez-Anvaing / Ellezelles / Ath Prairies et cultures	 	Moyenne Locale	Commune de Frasnes : Démolition du pont à proximité de la station d'épuration Passerelle agricole DeOu0600 20De0282 : Surveillance régulière du voûtement au croisement du Rau du Rotteleur et de la Rue des Pommiers à Oeudeghien et, le cas échéant, enlèvement des entraves causées par le tuyau en travers du cours d'eau. Vérification de la fonction du tuyau. (Entrave tuyau : DeEn0606)	Moyenne Globale	Le Trimpont 2ème catégorie: Présence d'un foyer de balsamines de l'Himalaya Zones forestières au plan de secteur Commune de Frasnes : Fiche PCDN pour lutter contre l'érosion de la berge du sentier St-Nicolas Présence de Balsamines de l'Himalaya				
			10 - Gestion de l'information et visite 01 - Optimiser l'écoulement de l'eau dans le lit mineur		04 - Restaurer ou préserver la qualité hydromorphologique globale 05 - Contrôler les Espèces Exotiques Envahissantes 10 - Gestion de l'information et visite					
Escaut Dendre DE06R	Dend224 3 categorie Ath Bâtiments discontinus		Faible Globale	Aléa d'inondation faible dans une zone agricole au plan de secteur						
			01 - Optimiser l'écoulement de l'eau dans le lit mineur 10 - Gestion de l'information et visite 02 - Optimiser les échanges entre lit mineur et lit majeur							
Escaut Dendre DE06R	Dend225 2 categorie / 3 categorie Ath / Lessines Prairies et forêts				Moyenne Locale	Le Trimpont 2ème cat: Présence de foyers de balsamines de l'Himalaya et Zones forestières au plan de secteur				
					10 - Gestion de l'information et visite 05 - Contrôler les Espèces Exotiques Envahissantes					
Escaut Dendre DE06R	Dend226 3 categorie Lessines Prairies		Faible Globale	Aléa d'inondation faible dans une zone agricole au plan de secteur . Curage d'une partie du secteur car pertuis encombré						
			01 - Optimiser l'écoulement de l'eau dans le lit mineur 10 - Gestion de l'information et visite							







District Deelstroom- gebied Water- lichaam	Sector Hoofd-/ secundaire cat. Gemeente(n) Bodemgebruik	Samen- vatting van uit- dagingen	Uitdaging overstrooming		Uitdaging biodiversiteit		Uitdaging economie		Uitdaging socio-cultureel	
			Prioriteit Reikwijdte	Verantwoording	Prioriteit Reikwijdte	Verantwoording	Prioriteit Reikwijdte	Verantwoording	Prioriteit Reikwijdte	Verantwoording
			Beheersdoelstellingen		Beheersdoelstellingen		Beheersdoelstellingen		Beheersdoelstellingen	
Escaut Dendre DE06R	Dend227 3 categorie Lessines Espaces verts	●	Faible Globale	Aléa d'inondation faible dans une zone de parc au plan de secteur						
			10 - Gestion de l'information et visite							
Escaut Dendre DE06R	Dend228 3 categorie Lessines Bâtiments discontinus	●	Faible Globale	Aléa d'inondation faible						
			10 - Gestion de l'information et visite							
Escaut Dendre DE06R	Dend229 3 categorie Lessines Souterrains artificiels	●	Faible Globale	Voûtement - Aléa d'inondation faible. Projet de réfection d'une partie du voûtement en collaboration avec le SPW dans la Rue de la Station						
			10 - Gestion de l'information et visite							
Escaut Dendre DE06R	Dend230 2 categorie / 3 categorie Lessines Prairies	● ●	Faible Locale	2ème cat: - Zones d'aléas d'inondation sur terres agricoles et zones forestières - Présence de voiries et habitations de Papignies	Elevée Locale	2ème cat: - Présence de zones Natura 2000 - Zones forestières au plan de secteur - Présence de balsamines de l'Himalaya				
			10 - Gestion de l'information et visite		10 - Gestion de l'information et visite 05 - Contrôler les Espèces Exotiques Envahissantes					
Escaut Dendre DE09R	Dend231 3 categorie Lessines Prairies et forêts	● ● ●	Faible Globale	Aléa d'inondation faible. Ramassage des obstructions qui se présentent.	Faible Globale	Zone forestière au plan de secteur	Faible Locale	Zone d'activité économique au plan de secteur		
			01 - Optimiser l'écoulement de l'eau dans le lit mineur 10 - Gestion de l'information et visite		10 - Gestion de l'information et visite	10 - Gestion de l'information et visite				
Escaut Dendre DE09R	Dend232 2 categorie Lessines Prairies	●			Faible Globale	Présence d'une ripisyle				
					10 - Gestion de l'information et visite					
Escaut Dendre DE09R	Dend233 3 categorie / 2 categorie Lessines Bâtiments discontinus	● ●	Elevée Globale	Aléa d'inondation moyen au droit d'habitations d'Ollignies et ouvrages sensibles. Enlèvement des obstructions régulièrement	Faible Locale	Zone naturelle au plan de secteur				
			10 - Gestion de l'information et visite		10 - Gestion de l'information et visite					


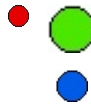



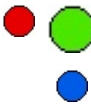
District Deelstroom- gebied Water- lichaam	Sector Hoofd-/ secundaire cat. Gemeente(n) Bodemgebruik	Samen- vatting van uit- dagingen	Uitdaging overstrooming		Uitdaging biodiversiteit		Uitdaging economie		Uitdaging socio-cultureel	
			Prioriteit Reikwijdte	Verantwoording	Prioriteit Reikwijdte	Verantwoording	Prioriteit Reikwijdte	Verantwoording	Prioriteit Reikwijdte	Verantwoording
			Beheersdoelstellingen		Beheersdoelstellingen		Beheersdoelstellingen		Beheersdoelstellingen	
			01 - Optimiser l'écoulement de l'eau dans le lit mineur							
Escaut Dendre DE09R	Dend234 2 categorie Lessines Prairies et forêts	●	Moyenne Globale	Tronçon exutoire en aval d'habitations d'Ollignies						
			10 - Gestion de l'information et visite 01 - Optimiser l'écoulement de l'eau dans le lit mineur							
Escaut Dendre DE09R	Dend235 3 categorie Lessines Prairies	●	Moyenne Globale	Aléa d'inondation élevé dans une zone agricole au plan de secteur. Z						
			10 - Gestion de l'information et visite							
Escaut Dendre DE09R	Dend236 3 categorie Lessines Prairies et forêts	● ●	Moyenne Globale	Aléa d'inondation élevé dans une zone forestière au plan de secteur. Zone régulièrement inondée et demande de surveillance accrue à cause des pompes dites de "Wateringues". Contrôle pour allumage des pompes.	Faible Globale	Zone forestière au plan de secteur				
			10 - Gestion de l'information et visite		10 - Gestion de l'information et visite					
Escaut Dendre DE09R	Dend237 3 categorie Lessines Bâtiments discontinus	●	Faible Globale	Aléa d'inondation faible dans une zone d'habitation au plan de secteur						
			10 - Gestion de l'information et visite							
Escaut Dendre DE09R	Dend238 3 categorie Lessines Souterrains artificiels	● ●	Faible Globale	Pas d'aléa d'inondation, voûtement			Faible Locale	Zone d'activité économique au plan de secteur		
			10 - Gestion de l'information et visite				10 - Gestion de l'information et visite			
Escaut Dendre DE10R	Dend239 3 categorie Lessines Forêts	●					Moyenne Locale	Présence d'une carrière		
							10 - Gestion de l'information et visite			










District Deelstroom- gebied Water- lichaam	Sector Hoofd-/ secundaire cat. Gemeente(n) Bodemgebruik	Samen- vatting van uit- dagingen	Uitdaging overstrooming		Uitdaging biodiversiteit		Uitdaging economie		Uitdaging socio-cultureel	
			Prioriteit Reikwijdte	Verantwoording	Prioriteit Reikwijdte	Verantwoording	Prioriteit Reikwijdte	Verantwoording	Prioriteit Reikwijdte	Verantwoording
			Beheersdoelstellingen		Beheersdoelstellingen		Beheersdoelstellingen		Beheersdoelstellingen	
Escaut Dendre DE10R	Dend240 3 categorie Lessines Souterrains artificiels	 	Faible Globale	Pas d'aléa d'inondation, voûtement .Nettoyage régulier des grilles service travaux.	Moyenne Locale	Présence de Renouée du Japon				
			01 - Optimiser l'écoulement de l'eau dans le lit mineur 10 - Gestion de l'information et visite		05 - Contrôler les Espèces Exotiques Envahissantes					
Escaut Dendre DE10R	Dend241 3 categorie Lessines Espaces verts	  	Moyenne Globale	Pas d'aléa d'inondation, voûtement. Curage régulier dépôt résidus carrière	Faible Locale	Zone humide	Faible Locale	Zone d'activité économique au plan de secteur		
			01 - Optimiser l'écoulement de l'eau dans le lit mineur 10 - Gestion de l'information et visite		10 - Gestion de l'information et visite		10 - Gestion de l'information et visite			
Escaut Dendre DE10R	Dend242 3 categorie / 2 categorie Lessines Souterrains artificiels		Moyenne Globale	Voûtement - Aléa d'inondation faible Projet d'inspection et curage du puits sous les voies car encombrement						
			10 - Gestion de l'information et visite 01 - Optimiser l'écoulement de l'eau dans le lit mineur							
Escaut Dendre DE10R	Dend243 2 categorie Lessines Forêts	 	Elevée Globale	Présence d'habitations en zone d'aléa d'inondation faible	Faible Globale	Zone forestière au plan de secteur				
			10 - Gestion de l'information et visite 01 - Optimiser l'écoulement de l'eau dans le lit mineur		10 - Gestion de l'information et visite					
Escaut Dendre DE10R	Dend244 2 categorie Lessines Prairies	 	Elevée Globale	Présence d'une habitation rue de Lessines et rue Glacénée	Faible Globale	Zone naturelle au plan de secteur				
			02 - Optimiser les échanges entre lit mineur et lit majeur 01 - Optimiser l'écoulement de l'eau dans le lit mineur 10 - Gestion de l'information et visite		10 - Gestion de l'information et visite					
Escaut Dendre DE10R	Dend245 2 categorie Lessines Bâtiments continus		Elevée Globale	Présence d'habitations fort exposées à la rue Glacénée, rue d'En Bas et rue du Pont (zones d'aléas d'inondation élevé, moyen et faible par débordement)						
			01 - Optimiser l'écoulement de l'eau dans le lit mineur							






District Deelstroom- gebied Water- lichaam	Sector Hoofd-/ secundaire cat. Gemeente(n) Bodemgebruik	Samen- vatting van uit- dagingen	Uitdaging overstrooming		Uitdaging biodiversiteit		Uitdaging economie		Uitdaging socio-cultureel	
			Prioriteit Reikwijdte	Verantwoording	Prioriteit Reikwijdte	Verantwoording	Prioriteit Reikwijdte	Verantwoording	Prioriteit Reikwijdte	Verantwoording
			Beheersdoelstellingen		Beheersdoelstellingen		Beheersdoelstellingen		Beheersdoelstellingen	
			10 - Gestion de l'information et visite							
Escaut Dendre DE10R	Dend246 3 categorie Lessines Bâtiments discontinus	●	Faible Globale	Aléa d'inondation faible dans une zone agricole au plan de secteur						
			10 - Gestion de l'information et visite							
Escaut Dendre DE10R	Dend247 2 categorie / 3 categorie Lessines Prairies et forêts	●●	Elevée Globale	2ème catégorie : Exutoire de Deux-Acren	Elevée Globale	2ème catégorie : Zones Natura 2000 et Zone forestière au plan de secteur				
			01 - Optimiser l'écoulement de l'eau dans le lit mineur		10 - Gestion de l'information et visite					
			10 - Gestion de l'information et visite							
Escaut Dendre DE10R	Dend248 2 categorie / 3 categorie Lessines Forêts	●			Faible Globale	2ème catégorie: Zone forestière au plan de secteur				
			10 - Gestion de l'information et visite							
Escaut Dendre DE10R	Dend249 2 categorie Lessines Prairies et cultures	●●	Moyenne Locale	Zone d'aléa d'inondation faible avec habitations à la rue Chapelle-Saint-Pierre	Faible Locale	Zone forestière au plan de secteur				
			10 - Gestion de l'information et visite		10 - Gestion de l'information et visite					
			01 - Optimiser l'écoulement de l'eau dans le lit mineur							
Escaut Dendre DE10R	Dend250 2 categorie Lessines Prairies	●●	Elevée Globale	Présence d'habitations à risque en zone d'aléa d'inondation faible (rues Chapelle-Saint-Pierre et Rémincourt)	Elevée Globale	Lutte contre les plantes invasives (Balsamines de l'Himalaya) Zones Natura 2000 Zone naturelle au plan de secteur Présence d'une réserve naturelle				
			10 - Gestion de l'information et visite		10 - Gestion de l'information et visite					
			01 - Optimiser l'écoulement de l'eau dans le lit mineur							
			05 - Contrôler les Espèces Exotiques Envahissantes							
Escaut Dendre DE10R	Dend251 2 categorie Lessines Prairies et forêts	●●	Faible Locale	Station de pompage gérée par le SPW (liée à La Marcq classée en 1ère catégorie)	Elevée Globale	Zones Natura 2000				
			10 - Gestion de l'information et visite		10 - Gestion de l'information et visite					

District Deelstroom- gebied Water- lichaam	Sector Hoofd-/ secundaire cat. Gemeente(n) Bodemgebruik	Samen- vatting van uit- dagingen	Uitdaging overstroming		Uitdaging biodiversiteit		Uitdaging economie		Uitdaging socio-cultureel	
			Prioriteit Reikwijdte	Verantwoording	Prioriteit Reikwijdte	Verantwoording	Prioriteit Reikwijdte	Verantwoording	Prioriteit Reikwijdte	Verantwoording
			Beheersdoelstellingen		Beheersdoelstellingen		Beheersdoelstellingen		Beheersdoelstellingen	
Escaut Dendre DE09R	Dend252 3 categorie Lessines Souterrains artificiels	●	Faible Globale	Pas d'aléa d'inondation, voûtement						
			10 - Gestion de l'information et visite							
Escaut Dendre DE09R	Dend253 3 categorie Lessines Prairies et forêts	● ●	Faible Globale	Aléa d'inondation dans une zone Natura 2000	Elevée Globale	Zone Natura 2000				
			10 - Gestion de l'information et visite		03 - Favoriser la préservation de l'environnement (inclut Natura 2000 et axes prioritaires poissons) 10 - Gestion de l'information et visite					
Escaut Dendre DE07R	Dend254 3 categorie Ellezelles Prairies	● ● ●	Faible Globale	Aléa d'inondation faible dans des zones forestières et agricoles au plan de secteur	Faible Locale	Zone forestière au plan de secteur			Faible Locale	Longe une belle zone humide intéressante à préserver et un sentier de promenade
			10 - Gestion de l'information et visite		10 - Gestion de l'information et visite 03 - Favoriser la préservation de l'environnement (inclut Natura 2000 et axes prioritaires poissons) 04 - Restaurer ou préserver la qualité hydromorphologique globale				06 - Intégrer l'aspect socio-récréatif: loisirs, tourisme, paysage	
Escaut Dendre DE07R	Dend255 3 categorie Ellezelles Souterrains artificiels	●	Faible Globale	Voûtement - Aléa d'inondation moyen						
			10 - Gestion de l'information et visite							
Escaut Dendre DE07R	Dend256 3 categorie Ellezelles Prairies et forêts	● ●	Faible Globale	Aléa d'inondation faible et moyen dans des zones forestières et agricoles au plan de secteur	Faible Locale	Zone forestière au plan de secteur				
			10 - Gestion de l'information et visite		10 - Gestion de l'information et visite 04 - Restaurer ou préserver la qualité hydromorphologique globale					
Escaut Dendre DE07R	Dend257 3 categorie Ellezelles Prairies	●	Faible Globale	Aléa d'inondation faible dans une zone agricole au plan de secteur						
			10 - Gestion de l'information et visite							
Escaut Dendre DE07R	Dend258 3 categorie Ellezelles Souterrains artificiels	●	Faible Globale	Voûtement - Aléa d'inondation faible						
			10 - Gestion de l'information et visite							

District Deelstroom- gebied Water- lichaam	Sector Hoofd-/ secundaire cat. Gemeente(n) Bodemgebruik	Samen- vatting van uit- dagingen	Uitdaging overstroming		Uitdaging biodiversiteit		Uitdaging economie		Uitdaging socio-cultureel	
			Prioriteit Reikwijdte	Verantwoording	Prioriteit Reikwijdte	Verantwoording	Prioriteit Reikwijdte	Verantwoording	Prioriteit Reikwijdte	Verantwoording
			Beheersdoelstellingen		Beheersdoelstellingen		Beheersdoelstellingen		Beheersdoelstellingen	
Escaut Dendre DE07R	Dend259 3 categorie Ellezelles Bâtiments discontinus		Faible Globale	Aléa d'inondation faible	Elevée Locale	Plantes invasives				
			10 - Gestion de l'information et visite		05 - Contrôler les Espèces Exotiques Envahissantes					
Escaut Dendre DE07R	Dend260 3 categorie Ellezelles Souterrains artificiels		Faible Globale	Voûtement - Aléa d'inondation faible						
			10 - Gestion de l'information et visite							
Escaut Dendre DE07R	Dend261 3 categorie Ellezelles Bâtiments discontinus		Moyenne Globale	Aléa d'inondation élevé proche d'une zone d'habitation rural						
			10 - Gestion de l'information et visite							
Escaut Dendre DE07R	Dend262 3 categorie Ellezelles Prairies		Faible Globale	Aléa d'inondation faible dans une zone agricole au plan de secteur	Elevée Locale					
			10 - Gestion de l'information et visite 01 - Optimiser l'écoulement de l'eau dans le lit mineur		04 - Restaurer ou préserver la qualité hydromorphologique globale 05 - Contrôler les Espèces Exotiques Envahissantes 03 - Favoriser la préservation de l'environnement (inclut Natura 2000 et axes prioritaires poissons)					
Escaut Dendre DE07R	Dend263 3 categorie Ellezelles Prairies et forêts		Faible Globale	Aléa d'inondation faible dans des zones forestières et agricoles au plan de secteur	Faible Globale	Zone forestière au plan de secteur				
			10 - Gestion de l'information et visite 01 - Optimiser l'écoulement de l'eau dans le lit mineur		04 - Restaurer ou préserver la qualité hydromorphologique globale 10 - Gestion de l'information et visite					
Escaut Dendre DE07R	Dend264 3 categorie Ellezelles Prairies		Faible Globale	Aléa d'inondation faible dans une zone agricole au plan de secteur	Faible Locale	Zone humide				
			10 - Gestion de l'information et visite		10 - Gestion de l'information et visite 04 - Restaurer ou préserver la qualité hydromorphologique globale 03 - Favoriser la préservation de l'environnement (inclut Natura 2000 et axes prioritaires poissons)					





District Deelstroom- gebied Water- lichaam	Sector Hoofd-/ secundaire cat. Gemeente(n) Bodemgebruik	Samen- vatting van uit- dagingen	Uitdaging overstroming		Uitdaging biodiversiteit		Uitdaging economie		Uitdaging socio-cultureel	
			Prioriteit Reikwijdte	Verantwoording	Prioriteit Reikwijdte	Verantwoording	Prioriteit Reikwijdte	Verantwoording	Prioriteit Reikwijdte	Verantwoording
			Beheersdoelstellingen		Beheersdoelstellingen		Beheersdoelstellingen		Beheersdoelstellingen	
Escaut Dendre DE07R	Dend265 2 categorie / 3 categorie Ellezelles Prairies et forêts		Faible Locale	Aléa d'inondation élevé à proximité d'habitations et en bordure de la voirie Lanterne	Elevée Locale	Présence de balsamines de l'Himalaya Zone forestière au plan de secteur				
			10 - Gestion de l'information et visite 01 - Optimiser l'écoulement de l'eau dans le lit mineur		05 - Contrôler les Espèces Exotiques Envahissantes 10 - Gestion de l'information et visite					
Escaut Dendre DE07R	Dend266 2 categorie / 3 categorie Ellezelles Prairies		Faible Globale	Présence d'habitations en zone d'aléa d'inondation faible et élevé par débordement	Elevée Locale	Abords d'une Zone Natura 2000 Présence de balsamines de l'Himalaya Bordure de zone forestière au plan de secteur			Moyenne Locale	Traversée d'un site classé + monument classé
			10 - Gestion de l'information et visite		10 - Gestion de l'information et visite 05 - Contrôler les Espèces Exotiques Envahissantes				10 - Gestion de l'information et visite 07 - Intégrer l'aspect socio-récréatif: patrimoine	
Escaut Dendre DE07R	Dend267 2 categorie / 3 categorie Ellezelles Prairies et cultures		Faible Globale	Habitations en zones d'aléa d'inondation faible, moyen et élevé par débordement	Elevée Globale	Présence de balsamines de l'Himalaya et d'hydrocotyle fausse renoncule Ripisylve bien développée à préserver Présence de zones humides en 3ème catégorie				
			10 - Gestion de l'information et visite 01 - Optimiser l'écoulement de l'eau dans le lit mineur		10 - Gestion de l'information et visite 05 - Contrôler les Espèces Exotiques Envahissantes 04 - Restaurer ou préserver la qualité hydromorphologique globale					
Escaut Dendre DE07R	Dend268 3 categorie Ellezelles Prairies et cultures		Faible Globale	Aléa d'inondation faible dans une zone agricole au plan de secteur						
			10 - Gestion de l'information et visite 01 - Optimiser l'écoulement de l'eau dans le lit mineur							
Escaut Dendre DE07R	Dend269 3 categorie / 2 categorie Ellezelles Souterrains artificiels		Faible Globale	Habitations situées en zones d'aléas d'inondation faible et moyen par débordement Voûtement sur le 3ème catégorie	Elevée Globale	Présence de balsamines de l'Himalaya sur le Ronsart (2ème catégorie)				
			10 - Gestion de l'information et visite		05 - Contrôler les Espèces Exotiques Envahissantes					
Escaut Dendre DE07R	Dend270 2 categorie / 3 categorie Ellezelles Bâtiments discontinus		Moyenne Globale	Habitations dans des zones d'aléa d'inondation élevé, moyen et faible (notamment traversée du village du Wodecq)	Elevée Globale	Présence de Balsamines de l'Himalaya			Moyenne Locale	Patrimoine classé : monument classé, zone de protection (moulin du Mouflu et ses abords)
					05 - Contrôler les Espèces Exotiques Envahissantes				10 - Gestion de l'information et visite	





District Deelstroom- gebied Water- lichaam	Sector Hoofd-/ secundaire cat. Gemeente(n) Bodemgebruik	Samen- vatting van uit- dagingen	Uitdaging overstroming		Uitdaging biodiversiteit		Uitdaging economie		Uitdaging socio-cultureel	
			Prioriteit Reikwijdte	Verantwoording	Prioriteit Reikwijdte	Verantwoording	Prioriteit Reikwijdte	Verantwoording	Prioriteit Reikwijdte	Verantwoording
			Beheersdoelstellingen		Beheersdoelstellingen		Beheersdoelstellingen		Beheersdoelstellingen	
				01 - Optimiser l'écoulement de l'eau dans le lit mineur 10 - Gestion de l'information et visite					07 - Intégrer l'aspect socio-récréatif: patrimoine	
Escaut Dendre DE07R	Dend271 2 categorie Ellezelles / Lessines Prairies et cultures	 	Faible Globale	Habitations en zones d'aléa d'inondation faible et moyen par débordement	Elevée Globale	Présence de Balasamines de l'Himalaya Ripisylve développée à préserver				
				10 - Gestion de l'information et visite		05 - Contrôler les Espèces Exotiques Envahissantes 10 - Gestion de l'information et visite				
Escaut Dendre DE07R	Dend272 2 categorie / 3 categorie Ellezelles / Ath / Lessines Prairies et cultures	 	Faible Locale	Habitations rue de Scaubecq (2ème catégorie) et exploitation agricole rotue de Flobecq (3ème catégorie) en zone d'aléa d'inondation faible par débordement	Faible Globale	Ripisylve développée				
				10 - Gestion de l'information et visite		10 - Gestion de l'information et visite				
Escaut Dendre DE07R	Dend273 2 categorie Lessines Bâtiments discontinus		Moyenne Globale	Habitations en zones d'aléas d'inondation élevé, moyen et faible par débordement						
				10 - Gestion de l'information et visite						
Escaut Dendre DE07R	Dend274 2 categorie Ellezelles / Flobecq Prairies et forêts	 	Faible Locale	Habitations et voirie isolées en zones d'aléas d'inondations faible et moyen par débordement Aménagements hydromorphologiques mis en place	Elevée Globale	Aménagements hydromorphologiques mis en place Abords d'une petite zone forestière au plan de secteur Ripisylve développée à préserver Présence de Balsamines de l'Himalaya				
				04 - Restaurer ou préserver la qualité hydromorphologique globale 10 - Gestion de l'information et visite		04 - Restaurer ou préserver la qualité hydromorphologique globale 05 - Contrôler les Espèces Exotiques Envahissantes 10 - Gestion de l'information et visite				
Escaut Dendre DE07R	Dend275 3 categorie Flobecq Prairies et forêts	 	Moyenne Globale	Aléa d'inondation moyen + même si hors d'une zone d'habitats, le CE est en amont d'une zone d'aléa élevé	Faible Globale	Zone boisée au plan de secteur				
				10 - Gestion de l'information et visite		10 - Gestion de l'information et visite				

District Deelstroom- gebied Water- lichaam	Sector Hoofd-/ secundaire cat. Gemeente(n) Bodemgebruik	Samen- vatting van uit- dagingen	Uitdaging overstroming		Uitdaging biodiversiteit		Uitdaging economie		Uitdaging socio-cultureel	
			Prioriteit Reikwijdte	Verantwoording	Prioriteit Reikwijdte	Verantwoording	Prioriteit Reikwijdte	Verantwoording	Prioriteit Reikwijdte	Verantwoording
			Beheersdoelstellingen		Beheersdoelstellingen		Beheersdoelstellingen		Beheersdoelstellingen	
Escaut Dendre DE07R	Dend276 2 categorie / 3 categorie Flobecq Cultures		Moyenne Locale	habitations en zones d'aléa d'inondation faible par débordement sur le Ruisseau d'ancre (2ème cat) et le le Géron (3ème cat) Aménagements hydromorphologiques mis en place	Elevée Globale	Présence de Balsamines de l'Himalaya Ripisylve développée à préserver				
			04 - Restaurer ou préserver la qualité hydromorphologique globale 10 - Gestion de l'information et visite		04 - Restaurer ou préserver la qualité hydromorphologique globale 05 - Contrôler les Espèces Exotiques Envahissantes					
Escaut Dendre DE07R	Dend277 3 categorie Flobecq Prairies et forêts		Faible Globale	Aléa d'inondation faible dans des zones forestières et agricoles au plan de secteur	Faible Locale	Zone forestière au plan de secteur				
			10 - Gestion de l'information et visite		10 - Gestion de l'information et visite					
Escaut Dendre DE07R	Dend278 2 categorie / 3 categorie Flobecq Bâtiments discontinus		Moyenne Globale	Habitations en zones d'aléa d'inondation faible et moyen sur le Ruisseau d'Ancre 2ème catégorie) et le Forest (3ème catégorie) Voûtement sur le Forest (3ème catégorie)	Elevée Globale	Présence de Balsamines de l'Himalaya Crodons de ripisylve développés à préserver				
			10 - Gestion de l'information et visite 01 - Optimiser l'écoulement de l'eau dans le lit mineur		05 - Contrôler les Espèces Exotiques Envahissantes 04 - Restaurer ou préserver la qualité hydromorphologique globale					
Escaut Dendre DE07R	Dend279 2 categorie Flobecq Prairies et forêts		Moyenne Globale	Zone d'aléa d'inondation élevé par débordement en zone agricole en amont de Flobecq	Elevée Globale	Présence de Balsamines de l'Himalaya				
			04 - Restaurer ou préserver la qualité hydromorphologique globale 02 - Optimiser les échanges entre lit mineur et lit majeur 01 - Optimiser l'écoulement de l'eau dans le lit mineur		05 - Contrôler les Espèces Exotiques Envahissantes					
Escaut Dendre DE07R	Dend280 3 categorie Flobecq Espaces verts		Faible Globale	Pas d'aléa d'inondation						
			10 - Gestion de l'information et visite							















District Deelstroom- gebied Water- lichaam	Sector Hoofd-/ secundaire cat. Gemeente(n) Bodemgebruik	Samen- vatting van uit- dagingen	Uitdaging overstroming		Uitdaging biodiversiteit		Uitdaging economie		Uitdaging socio-cultureel	
			Prioriteit Reikwijdte	Verantwoording	Prioriteit Reikwijdte	Verantwoording	Prioriteit Reikwijdte	Verantwoording	Prioriteit Reikwijdte	Verantwoording
			Beheersdoelstellingen		Beheersdoelstellingen		Beheersdoelstellingen		Beheersdoelstellingen	
Escaut Dendre DE07R	Dend281 3 categorie Flobecq Souterrains artificiels	●	Faible Globale	Pas d'aléa d'inondation, voûtement						
			10 - Gestion de l'information et visite							
Escaut Dendre DE07R	Dend282 2 categorie / 3 categorie Flobecq Bâtiments discontinus	●●●	Elevée Locale	Habitations en zones d'aléa d'inondations faible, moyen et élevé par débordement (traversée de Flobecq)	Elevée Globale	Présence de berces du Caucase et de Balsamines de l'Himalaya Abords d'une zone Natura 2000				
			01 - Optimiser l'écoulement de l'eau dans le lit mineur 02 - Optimiser les échanges entre lit mineur et lit majeur 10 - Gestion de l'information et visite		03 - Favoriser la préservation de l'environnement (inclut Natura 2000 et axes prioritaires poissons) 10 - Gestion de l'information et visite					
Escaut Dendre DE07R	Dend283 2 categorie Flobecq / Lessines Prairies et forêts	●●	Faible Globale	Habitations et exploitations en zones d'aléa d'inondation faible, moyen et élevé par débordements (notamment la traversée des abords du village d'Ogy)	Elevée Globale	Présence de Balsamines de l'Himalaya sur le l'ensemble des cours d'eau concernés Abords d'une zone Natura2000 Présence au plan de secteur de zones forestières, de zones naturelles et de zones d'espaces verts Ripsisylve développée et nombreux méandres				
			10 - Gestion de l'information et visite 01 - Optimiser l'écoulement de l'eau dans le lit mineur		04 - Restaurer ou préserver la qualité hydromorphologique globale 05 - Contrôler les Espèces Exotiques Envahissantes 10 - Gestion de l'information et visite					
Escaut Dendre DE07R	Dend284 3 categorie Lessines Prairies et cultures	●	Faible Globale	Aléa d'inondation faible dans une zone agricole au plan de secteur						
			10 - Gestion de l'information et visite							
Escaut Dendre DE07R	Dend285 3 categorie Lessines Bâtiments continus	●	Faible Globale	Aléa d'inondation faible dans une zone d'habitat à caractère rural au plan de secteur						
			10 - Gestion de l'information et visite 01 - Optimiser l'écoulement de l'eau dans le lit mineur							

















District Deelstroom- gebied Water- lichaam	Sector Hoofd-/ secundaire cat. Gemeente(n) Bodemgebruik	Samen- vatting van uit- dagingen	Uitdaging overstrooming		Uitdaging biodiversiteit		Uitdaging economie		Uitdaging socio-cultureel	
			Prioriteit Reikwijdte	Verantwoording	Prioriteit Reikwijdte	Verantwoording	Prioriteit Reikwijdte	Verantwoording	Prioriteit Reikwijdte	Verantwoording
			Beheersdoelstellingen		Beheersdoelstellingen		Beheersdoelstellingen		Beheersdoelstellingen	
Escaut Dendre DE07R	Dend286 3 categorie Lessines Prairies	●	Faible Globale	Aléa d'inondation faible dans une zone agricole au plan de secteur						
			10 - Gestion de l'information et visite							
Escaut Dendre DE09R	Dend287 2 categorie / 3 categorie Lessines Prairies et forêts	● ●	Faible Locale	2ème catégorie: Présence d'une habitation en zone d'aléa d'inondation faible (Chée de Grammont) 3ème catégorie: retirer les obstructions présentes	Moyenne Locale	2ème catégorie: Nombreuses zones naturelles et forestières au plan de secteur				
			01 - Optimiser l'écoulement de l'eau dans le lit mineur 10 - Gestion de l'information et visite		10 - Gestion de l'information et visite					
Escaut Dendre DE10R	Dend288 2 categorie Lessines Prairies et cultures	●			Faible Locale	Présence de Myriophylles du Brésil				
					05 - Contrôler les Espèces Exotiques Envahissantes					
Escaut Dendre DE08R	Dend289 3 categorie Silly Cultures	●	Faible Globale	Aléa d'inondation faible dans une zone agricole au plan de secteur						
			10 - Gestion de l'information et visite							
Escaut Dendre DE08R	Dend290 3 categorie Silly Bâtiments discontinus	●	Faible Globale	Aléa d'inondation faible dans une zone agricole au plan de secteur						
			10 - Gestion de l'information et visite							
Escaut Dendre DE08R	Dend291 3 categorie Silly Prairies et cultures	●	Faible Globale	Aléa d'inondation faible dans une zone agricole au plan de secteur						
			10 - Gestion de l'information et visite							
Escaut Dendre DE08R	Dend292 3 categorie Silly Espaces verts	●			Elevée Globale	Zone humide (élargissement du lit) Présence de balsamines de l'Himalaya				
					05 - Contrôler les Espèces Exotiques Envahissantes 10 - Gestion de l'information et visite					













District Deelstroom- gebied Water- lichaam	Sector Hoofd-/ secundaire cat. Gemeente(n) Bodemgebruik	Samen- vatting van uit- dagingen	Uitdaging overstroming		Uitdaging biodiversiteit		Uitdaging economie		Uitdaging socio-cultureel	
			Prioriteit Reikwijdte	Verantwoording	Prioriteit Reikwijdte	Verantwoording	Prioriteit Reikwijdte	Verantwoording	Prioriteit Reikwijdte	Verantwoording
			Beheersdoelstellingen		Beheersdoelstellingen		Beheersdoelstellingen		Beheersdoelstellingen	
Escaut Dendre DE08R	Dend293 2 categorie / 3 categorie Silly / Enghien Prairies et cultures		Faible Locale	2ème catégorie et 3ème catégorie: Présence d'exploitations ou d'habitations en zone d'aléas d'inondation faible et moyen	Elevée Globale	Odru 2ème catégorie: Zones d'espaces verts et de parc au plan de secteur et présence de balsamine de l'Himalaya dans la partie aval de l'autoroute Présence de balsamines de l'Himalaya au golf d'Enghien			Faible Locale	Odru 2ème catégorie: Traversée du Site classé du Parc d'Enghien (secteurs du golf et du manège équestre)
			10 - Gestion de l'information et visite		05 - Contrôler les Espèces Exotiques Envahissantes				07 - Intégrer l'aspect socio-récréatif: patrimoine 10 - Gestion de l'information et visite	
Escaut Dendre DE08R	Dend294 3 categorie Enghien Cultures		Faible Globale	Aléa d'inondation faible dans une zone agricole au plan de secteur						
			10 - Gestion de l'information et visite							
Escaut Dendre DE08R	Dend295 2 categorie / 3 categorie Silly / Enghien Espaces verts		Moyenne Globale	Odru: Cours d'eau entièrement voûté au droit de la traversée de la Ville d'Enghien + Parc d'Enghien pouvant retenir les eaux en cas de crue Présence d'ouvrages à risque (siphons, double pertuis, traversées...) dans le Parc d'Enghien	Elevée Globale	Parc d'Enghien (zone de parc au plan de secteur)(Collaboration avec le DNF) Présence de Balsamines de l'Himalaya dans la partie amont sur l'Odru			Elevée Locale	Traversée du Site classé du Parc d'Enghien
			10 - Gestion de l'information et visite 01 - Optimiser l'écoulement de l'eau dans le lit mineur		05 - Contrôler les Espèces Exotiques Envahissantes 03 - Favoriser la préservation de l'environnement (inclut Natura 2000 et axes prioritaires poissons)				07 - Intégrer l'aspect socio-récréatif: patrimoine 10 - Gestion de l'information et visite	
Escaut Dendre DE08R	Dend296 2 categorie / 3 categorie Enghien Prairies		Faible Globale	Aléa d'inondation faible en bordure d'une zone d'activité économique et de la N285 + Etude GISER faite Chaussée de Bruxelles x Rue Noir Mouchon	Moyenne Locale	Ripisylve relativement continue	Faible Locale	Zone d'activité économique au plan de secteur		
			11 - Réduction du ruissellement au sein du bassin versant 10 - Gestion de l'information et visite		04 - Restaurer ou préserver la qualité hydromorphologique globale		10 - Gestion de l'information et visite			


















District Deelstroom- gebied Water- lichaam	Sector Hoofd-/ secundaire cat. Gemeente(n) Bodemgebruik	Samen- vatting van uit- dagingen	Uitdaging overstroming		Uitdaging biodiversiteit		Uitdaging economie		Uitdaging socio-cultureel	
			Prioriteit Reikwijdte	Verantwoording	Prioriteit Reikwijdte	Verantwoording	Prioriteit Reikwijdte	Verantwoording	Prioriteit Reikwijdte	Verantwoording
			Beheersdoelstellingen		Beheersdoelstellingen		Beheersdoelstellingen		Beheersdoelstellingen	
Escaut Dendre DE08R	Dend297 2 categorie Enghien Bâtiments continus		Moyenne Globale	Problème d'inondations rue Albert Ier suite à la présence d'habitation avec évacuations des eaux dans le cours d'eau Voûté sur une partie du tronçon sous des bâtiments notamment Présence d'une grille en amont du tronçon voûté en Flandre gérée par cette dernière			Faible Locale	Cours d'eau voûté sous des magasins et entreprises sur une partie du tronçon concerné		
			10 - Gestion de l'information et visite 01 - Optimiser l'écoulement de l'eau dans le lit mineur				10 - Gestion de l'information et visite			
Escaut Dendre DE08R	Dend298 2 categorie Enghien Souterrains artificiels		Moyenne Locale	Sortie du pertuis du Rieu de l'Enfer venant de la Flandre						
			10 - Gestion de l'information et visite 01 - Optimiser l'écoulement de l'eau dans le lit mineur							
Escaut Dendre DE08R	Dend299 3 categorie / 2 categorie Silly / Enghien Prairies et cultures		Elevée Locale	La Marcq: Présence d'une zone d'immersion temporaire en amont du chemin de Candries Le Lietembecq: Présence d'une zone d'immersion temporaire rue des Petits Marais Ruissellement agricole au sein de la réserve naturelle de Terneppe. Etude GISER faite au niveau de la Rue Verte Cache.	Elevée Locale	2ème et 3ème catégories: Zones forestières et d'espaces verts au plan de secteur Présence de la réserve naturelle de Terneppe La Marcq: Présence d'une zone d'immersion temporaire en amont du chemin de Candries Le Lietembecq: Présence d'une zone d'immersion temporaire rue des Petits Marais			Faible Locale	Présence d'une belle zone d'immersion temporaire en amont du chemin de Candries le Lietembecq
			01 - Optimiser l'écoulement de l'eau dans le lit mineur 02 - Optimiser les échanges entre lit mineur et lit majeur 10 - Gestion de l'information et visite 11 - Réduction du ruissellement au sein du bassin versant		10 - Gestion de l'information et visite 04 - Restaurer ou préserver la qualité hydromorphologique globale 02 - Optimiser les échanges entre lit mineur et lit majeur		06 - Intégrer l'aspect socio-récréatif: loisirs, tourisme, paysage			
Escaut Dendre DE08R	Dend300 2 categorie Enghien Bâtiments discontinus		Moyenne Globale	Traversée du village de Marcq située entièrement en zone d'aléa d'inondation moyen	Moyenne Locale	Présence de balsamines de l'Himalaya			Faible Locale	Site classé au patrimoine: Moulin à eau et ses abords (Chée d'Ath)
			01 - Optimiser l'écoulement de l'eau dans le lit mineur 10 - Gestion de l'information et visite		05 - Contrôler les Espèces Exotiques Envahissantes		07 - Intégrer l'aspect socio-récréatif: patrimoine 10 - Gestion de l'information et visite			



















District Deelstroom- gebied Water- lichaam	Sector Hoofd-/ secundaire cat. Gemeente(n) Bodemgebruik	Samen- vatting van uit- dagingen	Uitdaging overstroming		Uitdaging biodiversiteit		Uitdaging economie		Uitdaging socio-cultureel	
			Prioriteit Reikwijdte	Verantwoording	Prioriteit Reikwijdte	Verantwoording	Prioriteit Reikwijdte	Verantwoording	Prioriteit Reikwijdte	Verantwoording
			Beheersdoelstellingen		Beheersdoelstellingen		Beheersdoelstellingen		Beheersdoelstellingen	
Escaut Dendre DE08R	Dend301 2 categorie Enghien Prairies et cultures	● ●	Faible Locale	Traversée de la rue Belle et habitations situées rue de Torrebore	Faible Locale	Présence de zones humides Zone forestière au plan de secteur				
			01 - Optimiser l'écoulement de l'eau dans le lit mineur 10 - Gestion de l'information et visite		10 - Gestion de l'information et visite					
Escaut Dendre DE08R	Dend302 2 categorie Enghien Prairies	● ●	Moyenne Locale	Odru: Exutoire de la Ville d'Enghien et du quartier de la Gainestraat en Flandre + présence d'ouvrage avec formation d'entraves régulières La Marcq; Exutoire du village de Marcq Bellebecq; Aval de la rue Belle (résidentiel)	Faible Locale	Confluence de plusieurs cours d'eau en zone peu urbanisée Zones d'espaces verts au plan de secteur en aval du village de Marcq Présence de balsamines de l'Himalaya sur la Marcq				
			01 - Optimiser l'écoulement de l'eau dans le lit mineur 10 - Gestion de l'information et visite		10 - Gestion de l'information et visite 05 - Contrôler les Espèces Exotiques Envahissantes					
Escaut Dendre DE08R	Dend303 3 categorie Enghien Prairies	● ●	Faible Globale	Aléa d'inondation faible dans une zone naturelle au plan de secteur Appliquer les recommandations de la cellule GISER	Faible Globale	Zone naturelle au plan de secteur				
			11 - Réduction du ruissellement au sein du bassin versant 10 - Gestion de l'information et visite		10 - Gestion de l'information et visite					
Escaut Dendre DE08R	Dend304 3 categorie Enghien Bâtiments continus	●	Faible Globale	Aléa d'inondation faible						
			10 - Gestion de l'information et visite							
Escaut Dendre DE08R	Dend305 2 categorie / 3 categorie Enghien Forêts	● ●	Faible Locale	Zone d'aléa d'inondation faible avec ouvrage générant des entraves	Faible Globale	Zones forestière et d'espaces verts au plan de secteur				
			10 - Gestion de l'information et visite		10 - Gestion de l'information et visite					

District Deelstroom- gebied Water- lichaam	Sector Hoofd-/ secundaire cat. Gemeente(n) Bodemgebruik	Samen- vatting van uit- dagingen	Uitdaging overstrooming		Uitdaging biodiversiteit		Uitdaging economie		Uitdaging socio-cultureel	
			Prioriteit Reikwijdte	Verantwoording	Prioriteit Reikwijdte	Verantwoording	Prioriteit Reikwijdte	Verantwoording	Prioriteit Reikwijdte	Verantwoording
			Beheersdoelstellingen		Beheersdoelstellingen		Beheersdoelstellingen		Beheersdoelstellingen	
Escaut Dendre DE02R	Dendre 001 1 categorie Lens Bâtiments discontinus	 	Elevée Locale	Aval de Lens	Faible Locale					
			01 - Optimiser l'écoulement de l'eau dans le lit mineur		05 - Contrôler les Espèces Exotiques Envahissantes					
Escaut Dendre DE02R	Dendre 002 1 categorie Lens / Brugelette Prairies et forêts	  	Faible Locale	ponts + routes	Moyenne Globale	espace vert + zone agricole + zone forestière			Faible Locale	Ferme du Parc
			01 - Optimiser l'écoulement de l'eau dans le lit mineur		05 - Contrôler les Espèces Exotiques Envahissantes				10 - Gestion de l'information et visite	
Escaut Dendre DE02R	Dendre 003 1 categorie Brugelette Bâtiments discontinus	   	Elevée Locale	habitat + ponts + routes + parai daiza	Elevée Globale	Création et entretien passe à poissons : rivière de contournement à Mevergnies Problématique captage (eau sout et de surface) Parai daiza Obstacles: 4 obstacle majeurs : vanne moulin + vanne + chute artificielle + barrage alimentation bief 2 obstacles importants : chute artificielle + barrage pour remplissage étangs du parc 2 obstacles indéterminés : barrage pour augmenter hauteur d'eau pour animaux + 1 chute artificielle + 1 obstacle mineur : clôture pour animaux	Moyenne Locale	parai daiza (hotel...) prise d'eau pour étangs parai Daiza zone de pêche	Moyenne Locale	Patrimoine classé : château d'atre + abbaye de Cambron-Casteau... Camping (fin des activités?) Parai Daiza zone de pêche
			01 - Optimiser l'écoulement de l'eau dans le lit mineur		04 - Restaurer ou préserver la qualité hydromorphologique globale 05 - Contrôler les Espèces Exotiques Envahissantes 10 - Gestion de l'information et visite		08 - Intégrer les enjeux économiques liés à la présence directe du cours d'eau 10 - Gestion de l'information et visite		10 - Gestion de l'information et visite	
Escaut Dendre DE02R	Dendre 004 1 categorie Chièvres Bâtiments discontinus	 	Elevée Globale	Moulin de la Hunelle	Faible Locale	espaces verts				
			01 - Optimiser l'écoulement de l'eau dans le lit mineur		10 - Gestion de l'information et visite					
Escaut Dendre DE02R	Dendre 005 1 categorie Ath / Chièvres / Brugelette	  	Moyenne Locale	Aval moulin de la Hunelle et du Passe tout outre (2 cours d'eau)	Moyenne Globale	Entretien rampe rugueuse du Passe tout outre (Attre) + espaces verts + zones forestières			Moyenne Locale	Le moulin de la Passe Tout Outre
			10 - Gestion de l'information et visite		05 - Contrôler les Espèces Exotiques Envahissantes				10 - Gestion de l'information et visite	

District Deelstroom- gebied Water- lichaam	Sector Hoofd-/ secundaire cat. Gemeente(n) Bodemgebruik	Samen- vatting van uit- dagingen	Uitdaging overstrooming		Uitdaging biodiversiteit		Uitdaging economie		Uitdaging socio-cultureel	
			Prioriteit Reikwijdte	Verantwoording	Prioriteit Reikwijdte	Verantwoording	Prioriteit Reikwijdte	Verantwoording	Prioriteit Reikwijdte	Verantwoording
			Beheersdoelstellingen		Beheersdoelstellingen		Beheersdoelstellingen		Beheersdoelstellingen	
	Prairies et forêts				04 - Restaurer ou préserver la qualité hydromorphologique globale					
Escaut Dendre DE03R	Dendre 006 1 categorie Ath Prairies	   	Elevée Globale	habitat + ponts+ routes	Faible Globale	espaces verts + zones forestières + zones agricoles + obstacle mineur : chute + ouvrage souterrain	Moyenne Globale	Alimentation du canal via pompage	Faible Locale	Patrimoine classé : four à chaux des carrières de Rivière
			01 - Optimiser l'écoulement de l'eau dans le lit mineur		05 - Contrôler les Espèces Exotiques Envahissantes		09 - Intégrer les enjeux économiques liés à la navigation		10 - Gestion de l'information et visite	
Escaut Dendre DE03R	Dendre 007 1 categorie Ath Bâtiments continus		Moyenne Globale	Centre d'Ath en aléas faibles						
			01 - Optimiser l'écoulement de l'eau dans le lit mineur							
Escaut Dendre DE01R	Dendre 008 1 categorie Leuze-en-Hainaut Cultures	 	Moyenne Globale	Amont Leuze (Rieu d'Herquegies)	Faible Globale	Petite zone humide (ZIT) en bordure				
			01 - Optimiser l'écoulement de l'eau dans le lit mineur		05 - Contrôler les Espèces Exotiques Envahissantes					
Escaut Dendre DE01R	Dendre 009.1 1 categorie Leuze-en-Hainaut Prairies et cultures	 	Moyenne Locale	Amont Leuze (Dendre)	Faible Globale	obstacle mineur : voutement du cours d'eau				
			01 - Optimiser l'écoulement de l'eau dans le lit mineur		05 - Contrôler les Espèces Exotiques Envahissantes					
Escaut Dendre DE01R	Dendre 009.2 1 categorie Leuze-en-Hainaut Souterrains artificiels	 	Elevée Locale	Centre de Leuze	Faible Globale	obstacle mineur : voutement du cours d'eau				
			01 - Optimiser l'écoulement de l'eau dans le lit mineur		10 - Gestion de l'information et visite					
Escaut Dendre DE01R	Dendre 009.3 1 categorie Leuze-en-Hainaut Prairies et cultures	  	Moyenne Globale	Aval Leuze + proximité Lutosa et station épuration	Faible Locale	site karstique + obstacles mineurs : chute artificielle + chute + ouvrage souterrain	Faible Locale	captage Lutosa en aléas faibles		
			01 - Optimiser l'écoulement de l'eau dans le lit mineur		10 - Gestion de l'information et visite 05 - Contrôler les Espèces Exotiques Envahissantes		10 - Gestion de l'information et visite			
Escaut Dendre DE01R	Dendre 010 1 categorie Leuze-en-Hainaut / Ath Prairies et forêts	 	Moyenne Locale	ponts + routes + chemin de fer	Faible Globale	zones agricole + zone forestière				
			10 - Gestion de l'information et visite		05 - Contrôler les Espèces Exotiques Envahissantes					

District Deelstroom- gebied Water- lichaam	Sector Hoofd-/ secundaire cat. Gemeente(n) Bodemgebruik	Samen- vatting van uit- dagingen	Uitdaging overstroming		Uitdaging biodiversiteit		Uitdaging economie		Uitdaging socio-cultureel	
			Prioriteit Reikwijdte	Verantwoording	Prioriteit Reikwijdte	Verantwoording	Prioriteit Reikwijdte	Verantwoording	Prioriteit Reikwijdte	Verantwoording
			Beheersdoelstellingen		Beheersdoelstellingen		Beheersdoelstellingen		Beheersdoelstellingen	
Escaut Dendre DE01R	Dendre 011 1 categorie Ath Bâtiments discontinus	 	Elevée Globale	habitat + pont + route + chemin de fer	Faible Globale	zone agricole				
			01 - Optimiser l'écoulement de l'eau dans le lit mineur		05 - Contrôler les Espèces Exotiques Envahissantes					
Escaut Dendre DE01R	Dendre 012 1 categorie Ath Prairies et forêts				Faible Globale	zone agricole et forestière				
					04 - Restaurer ou préserver la qualité hydromorphologique globale 05 - Contrôler les Espèces Exotiques Envahissantes					
Escaut Dendre DE03R	Dendre 013 1 categorie Ath Prairies et forêts	  	Elevée Globale	chemin de fer + habitat ponctuel + pont + route	Faible Globale	zone forestière + espace vert + zone agricole + obstacle important : chute + ouvrage souterrain			Faible Locale	patrimoine classé : maison forte d'Irchonwelz
			01 - Optimiser l'écoulement de l'eau dans le lit mineur		05 - Contrôler les Espèces Exotiques Envahissantes				10 - Gestion de l'information et visite	
Escaut Dendre DE03R	Dendre 014 1 categorie Ath Bâtiments discontinus	 	Moyenne Locale	Amont Ath avec voutements (ouvrage appartenant aux routes)	Moyenne Globale	zone forestière + obstacle important : chute artificielle + obstacle mineur : voutement du cours d'eau				
			10 - Gestion de l'information et visite		10 - Gestion de l'information et visite 05 - Contrôler les Espèces Exotiques Envahissantes					
Escaut Dendre DE03R	Dendre 015 1 categorie Ath Souterrains artificiels		Elevée Globale	Ath voutement réalisé par les routes (visites normalement réalisées par les routes)						
			10 - Gestion de l'information et visite							
Escaut Dendre DE08R	Marcq 001 1 categorie Enghien Prairies		Faible Locale	???						
			10 - Gestion de l'information et visite							
Escaut Dendre DE10R	Marcq 002 1 categorie Lessines Prairies et forêts	 	Elevée Globale	Habitat ponctuel et protection de Lessines	Elevée Globale	N2000 : vallées de la Dendre et de la Marcq + réserve naturelle : les prés rosières + ZHIB : bras morts de la Marcq				
			01 - Optimiser l'écoulement de l'eau dans le lit mineur		04 - Restaurer ou préserver la qualité hydromorphologique globale					

District Deelstroom- gebied Water- lichaam	Sector Hoofd-/ secundaire cat. Gemeente(n) Bodemgebruik	Samen- vatting van uit- dagingen	Uitdaging overstroming		Uitdaging biodiversiteit		Uitdaging economie		Uitdaging socio-cultureel	
			Prioriteit Reikwijdte	Verantwoording	Prioriteit Reikwijdte	Verantwoording	Prioriteit Reikwijdte	Verantwoording	Prioriteit Reikwijdte	Verantwoording
			Beheersdoelstellingen		Beheersdoelstellingen		Beheersdoelstellingen		Beheersdoelstellingen	
			10 - Gestion de l'information et visite		05 - Contrôler les Espèces Exotiques Envahissantes 03 - Favoriser la préservation de l'environnement (inclut Natura 2000 et axes prioritaires poissons)					
Escaut Dendre DE01B	NA151.2 Navigable Beloil Forêts	 	Elevée Globale				Elevée Globale			
			01 - Optimiser l'écoulement de l'eau dans le lit mineur				09 - Intégrer les enjeux économiques liés à la navigation			
Escaut Dendre DE01B-DE01C	NA152 Navigable Beloil / Chièvres Bâtiments discontinus	  	Moyenne Locale	Dragage			Elevée Locale	Navigation marchande vers la malterie de Beloil	Moyenne Locale	Navigation de plaisance
			01 - Optimiser l'écoulement de l'eau dans le lit mineur 08 - Intégrer les enjeux économiques liés à la présence directe du cours d'eau				09 - Intégrer les enjeux économiques liés à la navigation		06 - Intégrer l'aspect socio-récréatif: loisirs, tourisme, paysage	
Escaut Dendre DE01C	NA153 Navigable Ath / Chièvres Prairies et cultures	  	Moyenne Locale				Elevée Globale		Elevée Locale	Navigation de plaisance
			01 - Optimiser l'écoulement de l'eau dans le lit mineur 08 - Intégrer les enjeux économiques liés à la présence directe du cours d'eau				09 - Intégrer les enjeux économiques liés à la navigation		06 - Intégrer l'aspect socio-récréatif: loisirs, tourisme, paysage	
Escaut Dendre DE01C	NA154 Navigable Ath Bâtiments continus	  	Elevée Locale	Evacuation des crues de Dendre			Elevée Globale		Moyenne Locale	Navigation de plaisance
			01 - Optimiser l'écoulement de l'eau dans le lit mineur				09 - Intégrer les enjeux économiques liés à la navigation		06 - Intégrer l'aspect socio-récréatif: loisirs, tourisme, paysage	
Escaut Dendre DE09R	NA155 Navigable Ath / Lessines Prairies	  	Elevée Locale	Evacuation des crues de Dendre			Elevée Globale		Moyenne Locale	Navigation de plaisance
			01 - Optimiser l'écoulement de l'eau dans le lit mineur				10 - Gestion de l'information et visite 09 - Intégrer les enjeux économiques liés à la navigation		06 - Intégrer l'aspect socio-récréatif: loisirs, tourisme, paysage	
Escaut Dendre DE09R	NA156 Navigable Lessines Prairies et forêts	  	Elevée Locale	Evacuation des crues de Dendre			Elevée Globale		Moyenne Locale	Navigation de plaisance
			01 - Optimiser l'écoulement de l'eau dans le lit mineur				10 - Gestion de l'information et visite 09 - Intégrer les enjeux économiques liés à la navigation		06 - Intégrer l'aspect socio-récréatif: loisirs, tourisme, paysage	

District Deelstroom- gebied Water- lichaam	Sector Hoofd-/ secundaire cat. Gemeente(n) Bodemgebruik	Samen- vatting van uit- dagingen	Uitdaging overstroming		Uitdaging biodiversiteit		Uitdaging economie		Uitdaging socio-cultureel	
			Prioriteit Reikwijdte	Verantwoording	Prioriteit Reikwijdte	Verantwoording	Prioriteit Reikwijdte	Verantwoording	Prioriteit Reikwijdte	Verantwoording
			Beheersdoelstellingen		Beheersdoelstellingen		Beheersdoelstellingen		Beheersdoelstellingen	
Escaut Dendre DE09R	NA157 Navigable Lessines Forêts	  	Elevée Locale	Evacuation des crues de Dendre			Elevée Globale		Moyenne Locale	Navigation de plaisance
			01 - Optimiser l'écoulement de l'eau dans le lit mineur				10 - Gestion de l'information et visite 09 - Intégrer les enjeux économiques liés à la navigation		06 - Intégrer l'aspect socio-récréatif: loisirs, tourisme, paysage	
Escaut Dendre DE09R	NA158 Navigable Lessines Bâtiments continus	  	Elevée Locale	Evacuation des crues de Dendre			Elevée Globale		Moyenne Locale	Navigation de plaisance
			01 - Optimiser l'écoulement de l'eau dans le lit mineur				09 - Intégrer les enjeux économiques liés à la navigation 10 - Gestion de l'information et visite		06 - Intégrer l'aspect socio-récréatif: loisirs, tourisme, paysage	
Escaut Dendre DE09R	NA159 Navigable Lessines Bâtiments discontinus	  	Elevée Locale	Evacuation des crues de Dendre			Elevée Globale		Moyenne Locale	Navigation de plaisance
			01 - Optimiser l'écoulement de l'eau dans le lit mineur				09 - Intégrer les enjeux économiques liés à la navigation 10 - Gestion de l'information et visite		06 - Intégrer l'aspect socio-récréatif: loisirs, tourisme, paysage	
Escaut Dendre DE09R	NA160 Navigable Lessines Bâtiments continus	  	Elevée Locale	Evacuation des crues de Dendre			Elevée Globale		Moyenne Locale	Navigation de plaisance
			01 - Optimiser l'écoulement de l'eau dans le lit mineur				09 - Intégrer les enjeux économiques liés à la navigation 10 - Gestion de l'information et visite		06 - Intégrer l'aspect socio-récréatif: loisirs, tourisme, paysage	
Escaut Dendre DE09R	NA161 Navigable Lessines Prairies et forêts	 	Elevée Globale	Protection des habitations			Elevée Globale			
			01 - Optimiser l'écoulement de l'eau dans le lit mineur				09 - Intégrer les enjeux économiques liés à la navigation			
Escaut Dendre DE05R	Sille 001 1 categorie Ath Prairies	 	Moyenne Locale	Ferme	Faible Globale	Gestion espèces exotiques				
			01 - Optimiser l'écoulement de l'eau dans le lit mineur		05 - Contrôler les Espèces Exotiques Envahissantes					
Escaut Dendre DE05R	Sille 002 1 categorie Ath Bâtiments discontinus	 	Elevée Globale	Nombreuses inondations sur Isières	Faible Locale	Gestion espèces exotiques				
			01 - Optimiser l'écoulement de l'eau dans le lit mineur		05 - Contrôler les Espèces Exotiques Envahissantes					

District Deelstroom- gebied Water- lichaam	Sector Hoofd-/ secundaire cat. Gemeente(n) Bodemgebruik	Samen- vatting van uit- dagingen	Uitdaging overstroming		Uitdaging biodiversiteit		Uitdaging economie		Uitdaging socio-cultureel	
			Prioriteit Reikwijdte	Verantwoording	Prioriteit Reikwijdte	Verantwoording	Prioriteit Reikwijdte	Verantwoording	Prioriteit Reikwijdte	Verantwoording
			Beheersdoelstellingen		Beheersdoelstellingen		Beheersdoelstellingen		Beheersdoelstellingen	
Escaut Dendre DE05R	Sille 003 1 categorie Ath Prairies	● ●	Faible Globale	Aval d'Isières	Moyenne Globale	Gestion espèces exotiques				
			01 - Optimiser l'écoulement de l'eau dans le lit mineur		05 - Contrôler les Espèces Exotiques Envahissantes					

Bijlage 2

Tabel van geplande PARIS-projecten

.....

Tabel van geplande PARIS-projecten

Nummer	Project	ORBP overstrooming	Niveau van validatie van de sector	Voortgangsstatus	Geraamd jaar van aanvang van het project	Begindatum	Einddatum	Bijbehorende maatregelen	Niveau van validatie van de maatregel	Sector	Plaats van interventie
255012	Visite et surveillance	Non	Validé	Planifié	2022			Visite et surveillance	Validé	Dend067	
257040	Visite de surveillance	Non	Validé	Planifié	2022			Visite et surveillance	Validé	Dend077	Saint-Ghislain
257043	Visite et surveillance	Non	Validé	Planifié	2022			Visite et surveillance	Validé	Dend078	
257051	Visite et surveillance	Non	Validé	Planifié	2022			Visite et surveillance	Validé	Dend093	Saint-Ghislain
257055	Visite et surveillance	Non	Validé	Planifié	2022			Visite et surveillance	Validé	Dend094	
257056	Visite et surveillance	Non	Validé	Planifié	2022			Visite et surveillance	Validé	Dend100	
257059	Visite et surveillance	Non	Validé	Planifié	2022			Visite et surveillance	Validé	Dend092	Saint-Ghislain
266025	Gestion de la ripisylve	Non	Validé	Planifié	2022	01/01/2022	01/12/2027	RIPISYLVE: gestion de la ripisylve (recépage, abattage, suppression de résineux...)	Validé	Dend081	Chièvres
266029	Visite et surveillance	Non	Validé	Planifié	2022			Visite et surveillance	Validé	Dend080	Chièvres
266031	Gestion du cours d'eau	Non	Validé	Planifié	2022			Visite et surveillance	Validé	Dend082	Chièvres
266033	Gestion de la ripisylve	Non	Validé	Planifié	2022			RIPISYLVE: gestion de la ripisylve (recépage, abattage, suppression de résineux...)	Validé	Dend085	Chièvres
266034	Gestion de la ripisylve	Non	Validé	Planifié	2022			RIPISYLVE: gestion de la ripisylve (recépage, abattage, suppression de résineux...)	Validé	Dend091	Chièvres
274123	Visite et surveillance	Non	Validé	Planifié	2022	01/01/2022	31/12/2027	Visite et surveillance	Validé	Dend002	
274124	Visite et surveillance	Non	Validé	Planifié	2022	01/01/2022	31/12/2027	Visite et surveillance	Validé	Dend008	
274125	Visite et surveillance	Non	Validé	Planifié	2022	01/01/2022	31/12/2027	Visite et surveillance	Validé	Dend009	
274126	Visite et surveillance	Non	Validé	Planifié	2022	01/01/2022	31/12/2027	Visite et surveillance	Validé	Dend010	
274127	Visite et surveillance	Non	Validé	Planifié	2022	01/01/2022	31/12/2027	Visite et surveillance	Validé	Dend012	
274128	Visite et surveillance	Non	Validé	Planifié	2022	01/01/2022	31/12/2027	Visite et surveillance	Validé	Dend016	
274129	Visite et surveillance	Non	Validé	Planifié	2022	01/01/2022	31/12/2027	Visite et surveillance	Validé	Dend018	

Nummer	Project	ORBP overstrooming	Niveau van validatie van de sector	Voortgangsstatus	Geraamd jaar van aanvang van het project	Begindatum	Einddatum	Bijbehorende maatregelen	Niveau van validatie van de maatregel	Sector	Plaats van interventie
274130	Visite et surveillance	Non	Validé	Planifié	2022	01/01/2022	31/12/2027	Visite et surveillance	Validé	Dend019	
274131	Visite et surveillance	Non	Validé	Planifié	2022	01/01/2022	31/12/2027	Visite et surveillance	Validé	Dend030	
274132	Visite et surveillance	Non	Validé	Planifié	2022	01/01/2022	31/12/2027	Visite et surveillance	Validé	Dend037	
274133	Visite et surveillance	Non	Validé	Planifié	2022	01/01/2022	31/12/2027	Visite et surveillance	Validé	Dend037	
274134	Visite et surveillance	Non	Validé	Planifié	2022	01/01/2022	31/12/2027	Visite et surveillance	Validé	Dend040	
274135	Visite et surveillance	Non	Validé	Planifié	2022	01/01/2022	31/12/2027	Visite et surveillance	Validé	Dend045	
274136	Visite et surveillance	Non	Validé	Planifié	2022	01/01/2022	31/12/2027	Visite et surveillance	Validé	Dend053.1	
274137	Visite et surveillance	Non	Validé	Planifié	2022	01/01/2022	31/12/2027	Visite et surveillance	Validé	Dend053.1	
274138	Visite et surveillance	Non	Validé	Planifié	2022	01/01/2022	31/12/2027	Visite et surveillance	Validé	Dend058	
274139	Visite et surveillance	Non	Validé	Planifié	2022	01/01/2022	31/12/2027	Visite et surveillance	Validé	Dend055	
274140	Visite et surveillance	Non	Validé	Planifié	2022	01/01/2022	31/12/2027	Visite et surveillance	Validé	Dend065	
274141	Visite et surveillance	Non	Validé	Planifié	2022	01/01/2022	31/12/2027	Visite et surveillance	Validé	Dend117	
274142	Visite et surveillance	Non	Validé	Planifié	2022	01/01/2022	31/12/2027	Visite et surveillance	Validé	Dend089	
274143	Visite et surveillance	Non	Validé	Planifié	2022	01/01/2022	31/12/2027	Visite et surveillance	Validé	Dend117	
274144	Visite et surveillance	Non	Validé	Planifié	2022	01/01/2022	31/12/2027	Visite et surveillance	Validé	Dend141	
274145	Visite et surveillance	Non	Validé	Planifié	2022	01/01/2022	31/12/2027	Visite et surveillance	Validé	Dend141	
274146	Visite et surveillance	Non	Validé	Planifié	2022	01/01/2022	31/12/2027	Visite et surveillance	Validé	Dend152	
274147	Visite et surveillance	Non	Validé	Planifié	2022	01/01/2022	31/12/2027	Visite et surveillance	Validé	Dend156	
274148	Visite et surveillance	Non	Validé	Planifié	2022	01/01/2022	31/12/2027	Visite et surveillance	Validé	Dend157	
274149	Visite et surveillance	Non	Validé	Planifié	2022	01/01/2022	31/12/2027	Visite et surveillance	Validé	Dend166	
275000	Visite et surveillance	Non	Validé	Planifié	2022	01/01/2022	31/12/2027	Visite et surveillance	Validé	Dend168	
275001	Visite et surveillance	Non	Validé	Planifié	2022	01/01/2022	31/12/2027	Visite et surveillance	Validé	Dend173	
275020	Visite et surveillance	Non	Validé	Planifié	2022	01/01/2022	31/12/2027	Visite et surveillance	Validé	Dend298	
275021	Visite et surveillance	Non	Validé	Planifié	2022	01/01/2022	31/12/2027	Visite et surveillance	Validé	Dend298	
275022	Visite et surveillance	Non	Validé	Planifié	2022	01/01/2022	31/12/2027	Visite et surveillance	Validé	Dend269	
275023	Visite et surveillance	Non	Validé	Planifié	2022	01/01/2022	31/12/2027	Visite et surveillance	Validé	Dend242	
275024	Visite et surveillance	Non	Validé	Planifié	2022	01/01/2022	31/12/2027	Visite et surveillance	Validé	Dend215	
275025	Visite et surveillance	Non	Validé	Planifié	2022	01/01/2022	31/12/2027	Visite et surveillance	Validé	Dend121	
275026	Visite et surveillance	Non	Validé	Planifié	2022	01/01/2022	31/12/2027	Visite et surveillance	Validé	Dend164	
275027	Visite et surveillance	Non	Validé	Planifié	2022	01/01/2022	31/12/2027	Visite et surveillance	Validé	Dend064	
275028	Visite et surveillance	Non	Validé	Planifié	2022	01/01/2022	31/12/2027	Visite et surveillance	Validé	Dend021	

Nummer	Project	ORBP overstrooming	Niveau van validatie van de sector	Voortgangsstatus	Geraamd jaar van aanvang van het project	Begindatum	Einddatum	Bijbehorende maatregelen	Niveau van validatie van de maatregel	Sector	Plaats van interventie
275029	Visite et surveillance	Non	Validé	Planifié	2022	01/01/2022	31/12/2027	Visite et surveillance	Validé	Dend049	
276016	Entretien électromécanique du barrage de Maffle	Oui	Validé	Planifié	2022	01/01/2022	31/12/2022	Entretien et réparation d'ouvrages appartenant au gestionnaire	Validé	Dendre 006	Ath
276017	Entretien de la passe à poissons de Mevergnies	Non	Validé	Planifié	2022	01/01/2022	31/12/2022	Continuité longitudinale: levée d'obstacle	Validé	Dendre 003	Brugelette
278050	Gestion de la ripisylve	Non	Validé	Planifié	2022			RIPISYLVE: gestion de la ripisylve (recépage, abattage, suppression de résineux...)	Validé	Dend080	Chièvres
280056	Visite et surveillance	Non	Validé	Planifié	2022	01/01/2022	31/12/2027	Visite et surveillance	Validé	Dend185	
280057	Visite et surveillance	Non	Validé	Planifié	2022	01/01/2022	31/12/2027	Visite et surveillance	Validé	Dend234	
280058	Visite et surveillance	Non	Validé	Planifié	2022	01/01/2022	31/12/2027	Visite et surveillance	Validé	Dend273	
280105	Visite et surveillance	Non	Validé	Planifié	2022	01/01/2022	31/12/2027	Visite et surveillance	Validé	Dend017	
280106	Visite et surveillance	Non	Validé	Planifié	2022	01/01/2022	31/12/2027	Visite et surveillance	Validé	Dend024	
280107	Visite et surveillance	Non	Validé	Planifié	2022	01/01/2022	31/12/2027	Visite et surveillance	Validé	Dend025	
280108	Visite et surveillance	Non	Validé	Planifié	2022	01/01/2022	31/12/2027	Visite et surveillance	Validé	Dend036	
280109	Visite et surveillance	Non	Validé	Planifié	2022	01/01/2022	31/12/2027	Visite et surveillance	Validé	Dend038	
280110	Visite et surveillance	Non	Validé	Planifié	2022	01/01/2022	31/12/2027	Visite et surveillance	Validé	Dend086	
280111	Visite et surveillance	Non	Validé	Planifié	2022	01/01/2022	31/12/2027	Visite et surveillance	Validé	Dend090	
280112	Visite et surveillance	Non	Validé	Planifié	2022	01/01/2022	31/12/2027	Visite et surveillance	Validé	Dend109	
280113	Visite et surveillance	Non	Validé	Planifié	2022	01/01/2022	31/12/2027	Visite et surveillance	Validé	Dend118	
280114	Visite et surveillance	Non	Validé	Planifié	2022	01/01/2022	31/12/2027	Visite et surveillance	Validé	Dend130	
280115	Visite et surveillance	Non	Validé	Planifié	2022	01/01/2022	31/12/2027	Visite et surveillance	Validé	Dend136	
280116	Visite et surveillance	Non	Validé	Planifié	2022	01/01/2022	31/12/2027	Visite et surveillance	Validé	Dend140	
280117	Visite et surveillance	Non	Validé	Planifié	2022	01/01/2022	31/12/2027	Visite et surveillance	Validé	Dend145	
280118	Visite et surveillance	Non	Validé	Planifié	2022	01/01/2022	31/12/2027	Visite et surveillance	Validé	Dend182	
280119	Visite et surveillance	Non	Validé	Planifié	2022	01/01/2022	31/12/2027	Visite et surveillance	Validé	Dend202	
280120	Visite et surveillance	Non	Validé	Planifié	2022	01/01/2022	31/12/2027	Visite et surveillance	Validé	Dend211	
280121	Visite et surveillance	Non	Validé	Planifié	2022	01/01/2022	31/12/2027	Visite et surveillance	Validé	Dend223	
280122	Visite et surveillance	Non	Validé	Planifié	2022	01/01/2022	31/12/2027	Visite et surveillance	Validé	Dend225	
280124	Visite et surveillance	Non	Validé	Planifié	2022	01/01/2022	31/12/2027	Visite et surveillance	Validé	Dend232	

Nummer	Project	ORBP overstrooming	Niveau van validatie van de sector	Voortgangsstatus	Geraamd jaar van aanvang van het project	Begindatum	Einddatum	Bijbehorende maatregelen	Niveau van validatie van de maatregel	Sector	Plaats van interventie
280136	Visite et surveillance	Non	Validé	Planifié	2022	01/01/2022	31/12/2027	Visite et surveillance	Validé	Dend248	
280138	Visite et surveillance	Non	Validé	Planifié	2022	01/01/2022	31/12/2027	Visite et surveillance	Validé	Dend083	
280139	Visite et surveillance	Non	Validé	Planifié	2022	01/01/2022	31/12/2027	Visite et surveillance	Validé	Dend020	
280140	Visite et surveillance	Non	Validé	Planifié	2022	01/01/2022	31/12/2027	Visite et surveillance	Validé	Dend001	
280141	Visite et surveillance	Non	Validé	Planifié	2022	01/01/2022	31/12/2027	Visite et surveillance	Validé	Dend004	
280142	Visite et surveillance	Non	Validé	Planifié	2022	01/01/2022	31/12/2027	Visite et surveillance	Validé	Dend023	
280144	Visite et surveillance	Non	Validé	Planifié	2022	01/01/2022	31/12/2027	Visite et surveillance	Validé	Dend026	
280145	Visite et surveillance	Non	Validé	Planifié	2022	01/01/2022	31/12/2027	Visite et surveillance	Validé	Dend029	
280146	Visite et surveillance	Non	Validé	Planifié	2022	01/01/2022	31/12/2027	Visite et surveillance	Validé	Dend028	
280147	Visite et surveillance	Non	Validé	Planifié	2022	01/01/2022	31/12/2027	Visite et surveillance	Validé	Dend031	
280148	Visite et surveillance	Non	Validé	Planifié	2022	01/01/2022	31/12/2027	Visite et surveillance	Validé	Dend035	
280149	Visite et surveillance	Non	Validé	Planifié	2022	01/01/2022	31/12/2027	Visite et surveillance	Validé	Dend044	
280150	Visite et surveillance	Non	Validé	Planifié	2022	01/01/2022	31/12/2027	Visite et surveillance	Validé	Dend046	
280151	Visite et surveillance	Non	Validé	Planifié	2022	01/01/2022	31/12/2027	Visite et surveillance	Validé	Dend050	
280152	Visite et surveillance	Non	Validé	Planifié	2022	01/01/2022	31/12/2027	Visite et surveillance	Validé	Dend051	
280153	Visite et surveillance	Non	Validé	Planifié	2022	01/01/2022	31/12/2027	Visite et surveillance	Validé	Dend053	
280154	Visite et surveillance	Non	Validé	Planifié	2022	01/01/2022	31/12/2027	Visite et surveillance	Validé	Dend059	
280155	Visite et surveillance	Non	Validé	Planifié	2022	01/01/2022	31/12/2027	Visite et surveillance	Validé	Dend054	
280156	Visite et surveillance	Non	Validé	Planifié	2022	01/01/2022	31/12/2027	Visite et surveillance	Validé	Dend060	
280159	Visite et surveillance	Non	Validé	Planifié	2022	01/01/2022	31/12/2027	Visite et surveillance	Validé	Dend066	
280160	Visite et surveillance	Non	Validé	Planifié	2022	01/01/2022	31/12/2027	Visite et surveillance	Validé	Dend069	
280161	Visite et surveillance	Non	Validé	Planifié	2022	01/01/2022	31/12/2027	Visite et surveillance	Validé	Dend070	
280162	Visite et surveillance	Non	Validé	Planifié	2022	01/01/2022	31/12/2027	Visite et surveillance	Validé	Dend068	
280167	Visite et surveillance	Non	Validé	Planifié	2022	01/01/2022	31/12/2027	Visite et surveillance	Validé	Dend072	
280194	Visite et surveillance	Non	Validé	Planifié	2022	01/01/2022	31/12/2027	Visite et surveillance	Validé	Dend022	
280195	Visite et surveillance	Non	Validé	Planifié	2022	01/01/2022	31/12/2027	Visite et surveillance	Validé	Dend076	
280196	Visite et surveillance	Non	Validé	Planifié	2022	01/01/2022	31/12/2027	Visite et surveillance	Validé	Dend084	
282050	Visite et surveillance	Non	Validé	Planifié	2022	01/01/2022	31/12/2027	Visite et surveillance	Validé	Dend073	
282051	Visite et surveillance	Non	Validé	Planifié	2022	01/01/2022	31/12/2027	Visite et surveillance	Validé	Dend088	
282052	Visite et surveillance	Non	Validé	Planifié	2022	01/01/2022	31/12/2027	Visite et surveillance	Validé	Dend079	
282053	Visite et surveillance	Non	Validé	Planifié	2022	01/01/2022	31/12/2027	Visite et surveillance	Validé	Dend096	

Nummer	Project	ORBP overstrooming	Niveau van validatie van de sector	Voortgangsstatus	Geraamd jaar van aanvang van het project	Begindatum	Einddatum	Bijbehorende maatregelen	Niveau van validatie van de maatregel	Sector	Plaats van interventie
282054	Visite et surveillance	Non	Validé	Planifié	2022	01/01/2022	31/12/2027	Visite et surveillance	Validé	Dend097	
282055	Visite et surveillance	Non	Validé	Planifié	2022	01/01/2022	31/12/2027	Visite et surveillance	Validé	Dend099	
282056	Visite et surveillance	Non	Validé	Planifié	2022	01/01/2022	31/12/2027	Visite et surveillance	Validé	Dend101	
282057	Visite et surveillance	Non	Validé	Planifié	2022	01/01/2022	31/12/2027	Visite et surveillance	Validé	Dend103	
282058	Visite et surveillance	Non	Validé	Planifié	2022	01/01/2022	31/12/2027	Visite et surveillance	Validé	Dend104	
282059	Visite et surveillance	Non	Validé	Planifié	2022	01/01/2022	31/12/2027	Visite et surveillance	Validé	Dend105	
282060	Visite et surveillance	Non	Validé	Planifié	2022	01/01/2022	31/12/2027	Visite et surveillance	Validé	Dend110	
282061	Visite et surveillance	Non	Validé	Planifié	2022	01/01/2022	31/12/2027	Visite et surveillance	Validé	Dend106	
282062	Visite et surveillance	Non	Validé	Planifié	2022	01/01/2022	31/12/2027	Visite et surveillance	Validé	Dend111	
282063	Visite et surveillance	Non	Validé	Planifié	2022	01/01/2022	31/12/2027	Visite et surveillance	Validé	Dend110	
282064	Visite et surveillance	Non	Validé	Planifié	2022	01/01/2022	31/12/2027	Visite et surveillance	Validé	Dend115	
282065	Visite et surveillance	Non	Validé	Planifié	2022	01/01/2022	31/12/2027	Visite et surveillance	Validé	Dend120	
282066	Visite et surveillance	Non	Validé	Planifié	2022	01/01/2022	31/12/2027	Visite et surveillance	Validé	Dend119	
282067	Visite et surveillance	Non	Validé	Planifié	2022	01/01/2022	31/12/2027	Visite et surveillance	Validé	Dend116	
282068	Visite et surveillance	Non	Validé	Planifié	2022	01/01/2022	31/12/2027	Visite et surveillance	Validé	Dend122	
282069	Visite et surveillance	Non	Validé	Planifié	2022	01/01/2022	31/12/2027	Visite et surveillance	Validé	Dend123	
282070	Visite et surveillance	Non	Validé	Planifié	2022	01/01/2022	31/12/2027	Visite et surveillance	Validé	Dend131	
282071	Visite et surveillance	Non	Validé	Planifié	2022	01/01/2022	31/12/2027	Visite et surveillance	Validé	Dend127	
282072	Visite et surveillance	Non	Validé	Planifié	2022	01/01/2022	31/12/2027	Visite et surveillance	Validé	Dend132	
282073	Visite et surveillance	Non	Validé	Planifié	2022	01/01/2022	31/12/2027	Visite et surveillance	Validé	Dend133	
282074	Visite et surveillance	Non	Validé	Planifié	2022	01/01/2022	31/12/2027	Visite et surveillance	Validé	Dend134	
282173	Visite et surveillance	Non	Validé	Planifié	2022	01/01/2022	31/12/2027	Visite et surveillance	Validé	Dend095	
282175	Visite et surveillance	Non	Validé	Planifié	2022	01/01/2022	31/12/2027	Visite et surveillance	Validé	Dend124	
282176	Visite et surveillance	Non	Validé	Planifié	2022	01/01/2022	31/12/2027	Visite et surveillance	Validé	Dend126	
282177	Visite et surveillance	Non	Validé	Planifié	2022	01/01/2022	31/12/2027	Visite et surveillance	Validé	Dend128	
282178	Visite et surveillance	Non	Validé	Planifié	2022	01/01/2022	31/12/2027	Visite et surveillance	Validé	Dend129	
282179	Visite et surveillance	Non	Validé	Planifié	2022	01/01/2022	31/12/2027	Visite et surveillance	Validé	Dend149	
282182	Visite et surveillance	Non	Validé	Planifié	2022	01/01/2022	31/12/2027	Visite et surveillance	Validé	Dend150	
282184	Entretien régulier des grilles à l'entrée du voûtement (Rue Basse)	Oui	Validé	Planifié	2022			Entretien superficiel du lit mineur	Validé	Dend126	Lens

Nummer	Project	ORBP overstrooming	Niveau van validatie van de sector	Voortgangsstatus	Geraamd jaar van aanvang van het project	Begindatum	Einddatum	Bijbehorende maatregelen	Niveau van validatie van de maatregel	Sector	Plaats van interventie
282185	Entretien de l'ouvrage régulier (passage Rue Delmotte) afin de permettre le bon écoulement de l'eau	Non	Validé	Planifié	2022			Entretien et réparation d'ouvrages appartenant au gestionnaire	Validé	Dend151	Lens
282186	Entretien de la Ripisylve nécessaire	Non	Validé	Planifié	2022			Entretien superficiel du lit mineur	Validé	Dend151	Lens
282187	Visite et surveillance	Non	Validé	Planifié	2022	01/01/2022	31/12/2027	Visite et surveillance	Validé	Dend151	
282188	Entretien de la Ripisylve nécessaire	Non	Validé	Planifié	2022			Entretien superficiel du lit mineur	Validé	Dend125	Lens
282189	Visite et surveillance	Non	Validé	Planifié	2022	01/01/2022	31/12/2027	Visite et surveillance	Validé	Dend125	
283086	Curage ruisseau	Non	Validé	Planifié	2022			Curage du lit mineur (à vif fond ou avec remise sous profil)	Validé	Dend226	Lessines
283088	Visite et surveillance	Non	Validé	Planifié	2022	01/01/2022	31/12/2022	Visite et surveillance	Validé	Ancre 001	Lessines
283089	Visite et surveillance	Non	Validé	Planifié	2022	01/01/2022	31/12/2022	Visite et surveillance	Validé	Dend057	
284050	Entretien superficiel du lit mineur	Non	Validé	Planifié	2022			Entretien superficiel du lit mineur	Validé	Dend159	Brugelette
284051	Visite et surveillance	Non	Validé	Planifié	2022			Visite et surveillance	Validé	Dend159	Brugelette
284052	Adaptation des techniques d'entretien intégrant le contexte patrimoniale environnant	Non	Validé	Planifié	2022			Aménagement en lien avec la préservation du patrimoine bâti	Validé	Dend159	Brugelette
284053	Visites préventives pour lutter contre l'envahissement du cours d'eau de Balsamines de l'Himalaya	Non	Validé	Planifié	2022			Gestion de la Balsamine de l'Himalaya	Validé	Dend145	
284055	Visite et surveillance	Non	Validé	Planifié	2022			Visite et surveillance	Validé	Dend161	Brugelette
289238	Visite et surveillance	Non	Validé	Planifié	2022	01/01/2022	31/12/2027	Visite et surveillance	Validé	Dend305	
289239	Gestion de la Berce du Caucase sur le sous-bassin de la Dendre	Non	Validé	Planifié	2022			Gestion de la Berce du Caucase	Validé	Dend022	Leuze-en-Hainaut
289240	Gestion de la Berce du Caucase sur le sous-bassin de la Dendre	Non	Validé	Planifié	2022			Gestion de la Berce du Caucase	Validé	Dend053	
289241	Gestion de la Berce du Caucase sur le sous-bassin de la Dendre	Non	Validé	Planifié	2022			Gestion de la Berce du Caucase	Validé	Dend127	
289242	Gestion de la Berce du Caucase sur le sous-bassin de la Dendre	Non	Validé	Planifié	2022			Gestion de la Berce du Caucase	Validé	Dend138	

Nummer	Project	ORBP overstrooming	Niveau van validatie van de sector	Voortgangsstatus	Geraamd jaar van aanvang van het project	Begindatum	Einddatum	Bijbehorende maatregelen	Niveau van validatie van de maatregel	Sector	Plaats van interventie
289243	Gestion de la Berce du Caucase sur le sous-bassin de la Dendre	Non	Validé	Planifié	2022			Gestion de la Berce du Caucase	Validé	Dend158	
289244	Gestion de la Berce du Caucase sur le sous-bassin de la Dendre	Non	Validé	Planifié	2022			Gestion de la Berce du Caucase	Validé	Dend209	Leuze-en-Hainaut
289245	Gestion de la Balsamine de l'Himalaya sur le sous-bassin de la dendre	Non	Validé	Planifié	2022			Gestion de la Balsamine de l'Himalaya	Validé	Dend055	Leuze-en-Hainaut
289246	Gestion de la Balsamine de l'Himalaya sur le sous-bassin de la dendre	Non	Validé	Planifié	2022			Gestion de la Balsamine de l'Himalaya	Validé	Dend058	
289247	Gestion de la Balsamine de l'Himalaya sur le sous-bassin de la dendre	Non	Validé	Planifié	2022			Gestion de la Balsamine de l'Himalaya	Validé	Dend059	
289248	Gestion de la Balsamine de l'Himalaya sur le sous-bassin de la dendre	Non	Validé	Planifié	2022			Gestion de la Balsamine de l'Himalaya	Validé	Dend060	
289249	Gestion de la Balsamine de l'Himalaya sur le sous-bassin de la dendre	Non	Validé	Planifié	2022			Gestion de la Balsamine de l'Himalaya	Validé	Dend076	
289250	Gestion de la Balsamine de l'Himalaya sur le sous-bassin de la dendre	Non	Validé	Planifié	2022			Gestion de la Balsamine de l'Himalaya	Validé	Dend079	
289251	Gestion de la Balsamine de l'Himalaya sur le sous-bassin de la dendre	Non	Validé	Planifié	2022			Gestion de la Balsamine de l'Himalaya	Validé	Dend119	
289252	Gestion de la Balsamine de l'Himalaya sur le sous-bassin de la dendre	Non	Validé	Planifié	2022			Gestion de la Balsamine de l'Himalaya	Validé	Dend131	
289253	Gestion de la Balsamine de l'Himalaya sur le sous-bassin de la dendre	Non	Validé	Planifié	2022			Gestion de la Balsamine de l'Himalaya	Validé	Dend132	
289254	Gestion de la Balsamine de l'Himalaya sur le sous-bassin de la dendre	Non	Validé	Planifié	2022			Gestion de la Balsamine de l'Himalaya	Validé	Dend133	

Nummer	Project	ORBP overstrooming	Niveau van validatie van de sector	Voortgangsstatus	Geraamd jaar van aanvang van het project	Begindatum	Einddatum	Bijbehorende maatregelen	Niveau van validatie van de maatregel	Sector	Plaats van interventie
289255	Gestion de la Balsamine de l'Himalaya sur le sous-bassin de la dendre	Non	Validé	Planifié	2022			Gestion de la Balsamine de l'Himalaya	Validé	Dend134	
289256	Gestion de la Balsamine de l'Himalaya sur le sous-bassin de la dendre	Non	Validé	Planifié	2022			Gestion de la Balsamine de l'Himalaya	Validé	Dend138	
289257	Gestion de la Balsamine de l'Himalaya sur le sous-bassin de la dendre	Non	Validé	Planifié	2022			Gestion de la Balsamine de l'Himalaya	Validé	Dend139	
289258	Gestion de la Balsamine de l'Himalaya sur le sous-bassin de la dendre	Non	Validé	Planifié	2022			Gestion de la Balsamine de l'Himalaya	Validé	Dend145	
289259	Gestion de la Balsamine de l'Himalaya sur le sous-bassin de la dendre	Non	Validé	Planifié	2022			Gestion de la Balsamine de l'Himalaya	Validé	Dend146	
289260	Gestion de la Balsamine de l'Himalaya sur le sous-bassin de la dendre	Non	Validé	Planifié	2022			Gestion de la Balsamine de l'Himalaya	Validé	Dend147	
289261	Gestion de la Balsamine de l'Himalaya sur le sous-bassin de la dendre	Non	Validé	Planifié	2022			Gestion de la Balsamine de l'Himalaya	Validé	Dend148	
289262	Gestion de la Balsamine de l'Himalaya sur le sous-bassin de la dendre	Non	Validé	Planifié	2022			Gestion de la Balsamine de l'Himalaya	Validé	Dend163	
289263	Gestion de la Balsamine de l'Himalaya sur le sous-bassin de la dendre	Non	Validé	Planifié	2022			Gestion de la Balsamine de l'Himalaya	Validé	Dend177	
289264	Gestion de la Balsamine de l'Himalaya sur le sous-bassin de la dendre	Non	Validé	Planifié	2022			Gestion de la Balsamine de l'Himalaya	Validé	Dend178	
289265	Gestion de la Balsamine de l'Himalaya sur le sous-bassin de la dendre	Non	Validé	Planifié	2022			Gestion de la Balsamine de l'Himalaya	Validé	Dend179	
289266	Gestion de la Balsamine de l'Himalaya sur le sous-bassin de la dendre	Non	Validé	Planifié	2022			Gestion de la Balsamine de l'Himalaya	Validé	Dend180	Ath

Nummer	Project	ORBP overstrooming	Niveau van validatie van de sector	Voortgangsstatus	Geraamd jaar van aanvang van het project	Begindatum	Einddatum	Bijbehorende maatregelen	Niveau van validatie van de maatregel	Sector	Plaats van interventie
289267	Gestion de la Balsamine de l'Himalaya sur le sous-bassin de la dendre	Non	Validé	Planifié	2022			Gestion de la Balsamine de l'Himalaya	Validé	Dend201	
289268	Gestion de la Balsamine de l'Himalaya sur le sous-bassin de la dendre	Non	Validé	Planifié	2022			Gestion de la Balsamine de l'Himalaya	Validé	Dend204	
289269	Gestion de la Balsamine de l'Himalaya sur le sous-bassin de la dendre	Non	Validé	Planifié	2022			Gestion de la Balsamine de l'Himalaya	Validé	Dend205	
289270	Gestion de la Balsamine de l'Himalaya sur le sous-bassin de la dendre	Non	Validé	Planifié	2022			Gestion de la Balsamine de l'Himalaya	Validé	Dend207	
289271	Gestion de la Balsamine de l'Himalaya sur le sous-bassin de la dendre	Non	Validé	Planifié	2022			Gestion de la Balsamine de l'Himalaya	Validé	Dend208	
289272	Gestion de la Balsamine de l'Himalaya sur le sous-bassin de la dendre	Non	Validé	Planifié	2022			Gestion de la Balsamine de l'Himalaya	Validé	Dend209	
289273	Gestion de la Balsamine de l'Himalaya sur le sous-bassin de la dendre	Non	Validé	Planifié	2022			Gestion de la Balsamine de l'Himalaya	Validé	Dend213	
289274	Gestion de la Balsamine de l'Himalaya sur le sous-bassin de la dendre	Non	Validé	Planifié	2022			Gestion de la Balsamine de l'Himalaya	Validé	Dend223	
289275	Gestion de la Balsamine de l'Himalaya sur le sous-bassin de la dendre	Non	Validé	Planifié	2022			Gestion de la Balsamine de l'Himalaya	Validé	Dend225	
289276	Gestion de la Balsamine de l'Himalaya sur le sous-bassin de la dendre	Non	Validé	Planifié	2022			Gestion de la Balsamine de l'Himalaya	Validé	Dend230	
289277	Gestion de la Balsamine de l'Himalaya sur le sous-bassin de la dendre	Non	Validé	Planifié	2022			Gestion de la Balsamine de l'Himalaya	Validé	Dend250	
289278	Gestion de la Balsamine de l'Himalaya sur le sous-bassin de la dendre	Non	Validé	Planifié	2022			Gestion de la Balsamine de l'Himalaya	Validé	Dend265	

Nummer	Project	ORBP overstrooming	Niveau van validatie van de sector	Voortgangsstatus	Geraamd jaar van aanvang van het project	Begindatum	Einddatum	Bijbehorende maatregelen	Niveau van validatie van de maatregel	Sector	Plaats van interventie
289279	Gestion de la Balsamine de l'Himalaya sur le sous-bassin de la dendre	Non	Validé	Planifié	2022			Gestion de la Balsamine de l'Himalaya	Validé	Dend266	
289280	Gestion de la Balsamine de l'Himalaya sur le sous-bassin de la dendre	Non	Validé	Planifié	2022			Gestion de la Balsamine de l'Himalaya	Validé	Dend267	
289281	Gestion de la Balsamine de l'Himalaya sur le sous-bassin de la dendre	Non	Validé	Planifié	2022			Gestion de la Balsamine de l'Himalaya	Validé	Dend270	
289282	Gestion de la Balsamine de l'Himalaya sur le sous-bassin de la dendre	Non	Validé	Planifié	2022			Gestion de la Balsamine de l'Himalaya	Validé	Dend271	
289283	Gestion de la Balsamine de l'Himalaya sur le sous-bassin de la dendre	Non	Validé	Planifié	2022			Gestion de la Balsamine de l'Himalaya	Validé	Dend274	
289284	Gestion de la Balsamine de l'Himalaya sur le sous-bassin de la dendre	Non	Validé	Planifié	2022			Gestion de la Balsamine de l'Himalaya	Validé	Dend276	
289285	Gestion de la Balsamine de l'Himalaya sur le sous-bassin de la dendre	Non	Validé	Planifié	2022			Gestion de la Balsamine de l'Himalaya	Validé	Dend278	
289286	Gestion de la Balsamine de l'Himalaya sur le sous-bassin de la dendre	Non	Validé	Planifié	2022			Gestion de la Balsamine de l'Himalaya	Validé	Dend279	
289287	Gestion de la Balsamine de l'Himalaya sur le sous-bassin de la dendre	Non	Validé	Planifié	2022			Gestion de la Balsamine de l'Himalaya	Validé	Dend283	
289288	Gestion de la Balsamine de l'Himalaya sur le sous-bassin de la dendre	Non	Validé	Planifié	2022			Gestion de la Balsamine de l'Himalaya	Validé	Dend293	
289289	Gestion de la Balsamine de l'Himalaya sur le sous-bassin de la dendre	Non	Validé	Planifié	2022			Gestion de la Balsamine de l'Himalaya	Validé	Dend295	
289290	Gestion de la Balsamine de l'Himalaya sur le sous-bassin de la dendre	Non	Validé	Planifié	2022			Gestion de la Balsamine de l'Himalaya	Validé	Dend300	

Nummer	Project	ORBP overstrooming	Niveau van validatie van de sector	Voortgangsstatus	Geraamd jaar van aanvang van het project	Begindatum	Einddatum	Bijbehorende maatregelen	Niveau van validatie van de maatregel	Sector	Plaats van interventie
289291	Gestion de la Balsamine de l'Himalaya sur le sous-bassin de la dendre	Non	Validé	Planifié	2022			Gestion de la Balsamine de l'Himalaya	Validé	Dend302	Leuze-en-Hainaut
289293	Présence de Myriophylles du Brésil	Non	Validé	Planifié	2022			Gestion des plantes invasives (en général)	Validé	Dend288	Lessines
289336	Visite et surveillance	Non	Validé	Planifié	2022	01/01/2022	31/12/2027	Visite et surveillance	Validé	Dend003	
289341	Entretien électromécanique de la ZIT de Ghoy	Oui	Validé	Planifié	2022	01/01/2022	31/12/2022	Entretien et réparation d'ouvrages appartenant au gestionnaire	Validé	Ancre 001	Lessines
289451	Entretien électromécanique du barrage de Maffle	Oui	Validé	Planifié	2023	01/01/2023	31/12/2023	Entretien et réparation d'ouvrages appartenant au gestionnaire	Validé	Dendre 006	Ath
289452	Entretien électromécanique du barrage de Maffle	Oui	Validé	Planifié	2024	01/01/2024	31/12/2024	Entretien et réparation d'ouvrages appartenant au gestionnaire	Validé	Dendre 006	Ath
289453	Entretien électromécanique du barrage de Maffle	Oui	Validé	Planifié	2025	01/01/2025	31/12/2025	Entretien et réparation d'ouvrages appartenant au gestionnaire	Validé	Dendre 006	Ath
290367	Entretien électromécanique de la ZIT de Ghoy	Oui	Validé	Planifié	2023	01/01/2023	31/12/2023	Entretien et réparation d'ouvrages appartenant au gestionnaire	Validé	Ancre 001	Lessines
290369	Entretien électromécanique de la ZIT de Ghoy	Oui	Validé	Planifié	2024	01/01/2024	31/12/2024	Entretien et réparation d'ouvrages appartenant au gestionnaire	Validé	Ancre 001	Lessines
290375	Entretien électromécanique de la station de pompage sur la Marcq à Deux-Acres	Oui	Validé	Planifié	2022	01/01/2022	31/12/2022	Entretien et réparation d'ouvrages appartenant au gestionnaire	Validé	Marcq 002	Lessines
290380	Entretien électromécanique de la station de pompage sur la Marcq à Deux-Acres	Oui	Validé	Planifié	2023	01/01/2023	31/12/2023	Entretien et réparation d'ouvrages appartenant au gestionnaire	Validé	Marcq 002	Lessines
290384	Entretien électromécanique de la station de pompage sur la Marcq à Deux-Acres	Oui	Validé	Planifié	2024	01/01/2024	31/12/2024	Entretien et réparation d'ouvrages appartenant au gestionnaire	Validé	Marcq 002	Lessines
290388	Entretien électromécanique de la station de pompage sur la Marcq à Deux-Acres	Oui	Validé	Planifié	2025	01/01/2025	31/12/2025	Entretien et réparation d'ouvrages appartenant au gestionnaire	Validé	Marcq 002	Lessines

Nummer	Project	ORBP overstrooming	Niveau van validatie van de sector	Voortgangsstatus	Geraamd jaar van aanvang van het project	Begindatum	Einddatum	Bijbehorende maatregelen	Niveau van validatie van de maatregel	Sector	Plaats van interventie
290390	Entretien électromécanique de la station de pompage sur la Marcq à Deux-Acres	Oui	Validé	Planifié	2026	01/01/2026	31/12/2026	Entretien et réparation d'ouvrages appartenant au gestionnaire	Validé	Marcq 002	Lessines
290392	Entretien électromécanique du barrage de Maffle	Oui	Validé	Planifié	2026	01/01/2026	31/12/2026	Entretien et réparation d'ouvrages appartenant au gestionnaire	Validé	Dendre 006	Ath
290457	Entretien électromécanique de la ZIT de Ghoy	Oui	Validé	Planifié	2025	01/01/2025	31/12/2025	Entretien et réparation d'ouvrages appartenant au gestionnaire	Validé	Ancre 001	Lessines
290458	Entretien électromécanique de la ZIT de Ghoy	Oui	Validé	Planifié	2026	01/01/2026	31/12/2026	Entretien et réparation d'ouvrages appartenant au gestionnaire	Validé	Ancre 001	Lessines
290500	Gestion de la Berce du Caucase	Non	Validé	Planifié	2022	01/06/2022	30/09/2022	Gestion de la Berce du Caucase	Validé	Dendre 002	
290501	Gestion de la Berce du Caucase	Non	Validé	Planifié	2022	01/06/2022	30/09/2022	Gestion de la Berce du Caucase	Validé	Dendre 003	
290502	Gestion de la Berce du Caucase	Non	Validé	Planifié	2022	01/06/2022	30/09/2022	Gestion de la Berce du Caucase	Validé	Dendre 008	
290503	Gestion de la Berce du Caucase	Non	Validé	Planifié	2022	01/06/2022	30/09/2022	Gestion de la Berce du Caucase	Validé	Dendre 009.3	
290504	Gestion de la Berce du Caucase	Non	Validé	Planifié	2022	01/06/2022	30/09/2022	Gestion de la Berce du Caucase	Validé	Dendre 010	
290505	Gestion de la Berce du Caucase	Non	Validé	Planifié	2022	01/06/2022	30/09/2022	Gestion de la Berce du Caucase	Validé	Dendre 011	
290506	Gestion de la Berce du Caucase	Non	Validé	Planifié	2022	01/06/2022	30/09/2022	Gestion de la Berce du Caucase	Validé	Dendre 012	
290507	Gestion de la Berce du Caucase	Non	Validé	Planifié	2022	01/06/2022	30/09/2022	Gestion de la Berce du Caucase	Validé	Dendre 013	
290510	Gestion de la Berce du Caucase	Non	Validé	Planifié	2022	01/06/2022	30/09/2022	Gestion de la Berce du Caucase	Validé	Marcq 002	
290513	Gestion de la Berce du Caucase	Non	Validé	Planifié	2023	01/06/2023	30/09/2023	Gestion de la Berce du Caucase	Validé	Dendre 002	
290514	Gestion de la Berce du Caucase	Non	Validé	Planifié	2023	01/06/2023	30/09/2023	Gestion de la Berce du Caucase	Validé	Dendre 003	

Nummer	Project	ORBP overstrooming	Niveau van validatie van de sector	Voortgangstatus	Geraamd jaar van aanvang van het project	Begindatum	Einddatum	Bijbehorende maatregelen	Niveau van validatie van de maatregel	Sector	Plaats van interventie
290515	Gestion de la Berce du Caucase	Non	Validé	Planifié	2023	01/06/2023	30/09/2023	Gestion de la Berce du Caucase	Validé	Dendre 008	
290516	Gestion de la Berce du Caucase	Non	Validé	Planifié	2023	01/06/2023	30/09/2023	Gestion de la Berce du Caucase	Validé	Dendre 009.3	
290517	Gestion de la Berce du Caucase	Non	Validé	Planifié	2023	01/06/2023	30/09/2023	Gestion de la Berce du Caucase	Validé	Dendre 010	
290518	Gestion de la Berce du Caucase	Non	Validé	Planifié	2023	01/06/2023	30/09/2023	Gestion de la Berce du Caucase	Validé	Dendre 011	
290519	Gestion de la Berce du Caucase	Non	Validé	Planifié	2023	01/06/2023	30/09/2023	Gestion de la Berce du Caucase	Validé	Dendre 012	
290520	Gestion de la Berce du Caucase	Non	Validé	Planifié	2023	01/06/2023	30/09/2023	Gestion de la Berce du Caucase	Validé	Dendre 013	
290523	Gestion de la Berce du Caucase	Non	Validé	Planifié	2023	01/06/2023	30/09/2023	Gestion de la Berce du Caucase	Validé	Marcq 002	
290526	Gestion de la Berce du Caucase	Non	Validé	Planifié	2024	01/06/2024	30/09/2024	Gestion de la Berce du Caucase	Validé	Dendre 002	
290527	Gestion de la Berce du Caucase	Non	Validé	Planifié	2024	01/06/2024	30/09/2024	Gestion de la Berce du Caucase	Validé	Dendre 003	
290528	Gestion de la Berce du Caucase	Non	Validé	Planifié	2024	01/06/2024	30/09/2024	Gestion de la Berce du Caucase	Validé	Dendre 008	
290529	Gestion de la Berce du Caucase	Non	Validé	Planifié	2024	01/06/2024	30/09/2024	Gestion de la Berce du Caucase	Validé	Dendre 009.3	
290530	Gestion de la Berce du Caucase	Non	Validé	Planifié	2024	01/06/2024	30/09/2024	Gestion de la Berce du Caucase	Validé	Dendre 010	
290531	Gestion de la Berce du Caucase	Non	Validé	Planifié	2024	01/06/2024	30/09/2024	Gestion de la Berce du Caucase	Validé	Dendre 011	
290532	Gestion de la Berce du Caucase	Non	Validé	Planifié	2024	01/06/2024	30/09/2024	Gestion de la Berce du Caucase	Validé	Dendre 012	
290533	Gestion de la Berce du Caucase	Non	Validé	Planifié	2024	01/06/2024	30/09/2024	Gestion de la Berce du Caucase	Validé	Dendre 013	
290536	Gestion de la Berce du Caucase	Non	Validé	Planifié	2024	01/06/2024	30/09/2024	Gestion de la Berce du Caucase	Validé	Marcq 002	
290540	Gestion de la Berce du Caucase	Non	Validé	Planifié	2026	01/06/2026	30/09/2026	Gestion de la Berce du Caucase	Validé	Dendre 002	

Nummer	Project	ORBP overstrooming	Niveau van validatie van de sector	Voortgangstatus	Geraamd jaar van aanvang van het project	Begindatum	Einddatum	Bijbehorende maatregelen	Niveau van validatie van de maatregel	Sector	Plaats van interventie
290541	Gestion de la Berce du Caucase	Non	Validé	Planifié	2026	01/06/2026	30/09/2026	Gestion de la Berce du Caucase	Validé	Dendre 003	
290542	Gestion de la Berce du Caucase	Non	Validé	Planifié	2026	01/06/2026	30/09/2026	Gestion de la Berce du Caucase	Validé	Dendre 008	
290543	Gestion de la Berce du Caucase	Non	Validé	Planifié	2026	01/06/2026	30/09/2026	Gestion de la Berce du Caucase	Validé	Dendre 009.3	
290544	Gestion de la Berce du Caucase	Non	Validé	Planifié	2026	01/06/2026	30/09/2026	Gestion de la Berce du Caucase	Validé	Dendre 010	
290545	Gestion de la Berce du Caucase	Non	Validé	Planifié	2026	01/06/2026	30/09/2026	Gestion de la Berce du Caucase	Validé	Dendre 011	
290546	Gestion de la Berce du Caucase	Non	Validé	Planifié	2026	01/06/2026	30/09/2026	Gestion de la Berce du Caucase	Validé	Dendre 012	
290547	Gestion de la Berce du Caucase	Non	Validé	Planifié	2026	01/06/2026	30/09/2026	Gestion de la Berce du Caucase	Validé	Dendre 013	
290550	Gestion de la Berce du Caucase	Non	Validé	Planifié	2026	01/06/2026	30/09/2026	Gestion de la Berce du Caucase	Validé	Marcq 002	
290553	Gestion de la Berce du Caucase	Non	Validé	Planifié	2025	01/06/2025	30/09/2025	Gestion de la Berce du Caucase	Validé	Dendre 002	
290554	Gestion de la Berce du Caucase	Non	Validé	Planifié	2025	01/06/2025	30/09/2025	Gestion de la Berce du Caucase	Validé	Dendre 003	
290555	Gestion de la Berce du Caucase	Non	Validé	Planifié	2025	01/06/2025	30/09/2025	Gestion de la Berce du Caucase	Validé	Dendre 008	
290556	Gestion de la Berce du Caucase	Non	Validé	Planifié	2025	01/06/2025	30/09/2025	Gestion de la Berce du Caucase	Validé	Dendre 009.3	
290557	Gestion de la Berce du Caucase	Non	Validé	Planifié	2025	01/06/2025	30/09/2025	Gestion de la Berce du Caucase	Validé	Dendre 010	
290558	Gestion de la Berce du Caucase	Non	Validé	Planifié	2025	01/06/2025	30/09/2025	Gestion de la Berce du Caucase	Validé	Dendre 011	
290559	Gestion de la Berce du Caucase	Non	Validé	Planifié	2025	01/06/2025	30/09/2025	Gestion de la Berce du Caucase	Validé	Dendre 012	
290560	Gestion de la Berce du Caucase	Non	Validé	Planifié	2025	01/06/2025	30/09/2025	Gestion de la Berce du Caucase	Validé	Dendre 013	
290563	Gestion de la Berce du Caucase	Non	Validé	Planifié	2025	01/06/2025	30/09/2025	Gestion de la Berce du Caucase	Validé	Marcq 002	

Nummer	Project	ORBP overstrooming	Niveau van validatie van de sector	Voortgangsstatus	Geraamd jaar van aanvang van het project	Begindatum	Einddatum	Bijbehorende maatregelen	Niveau van validatie van de maatregel	Sector	Plaats van interventie
290570	Vidange du bassin de décantation pour l'alimentation du canal	Non	Validé	Planifié	2022	01/06/2022	30/06/2022	Travaux de dragage	Validé	Dendre 006	Ath
291101	Visite et surveillance	Non	Validé	Planifié	2022	01/01/2022	31/12/2027	Visite et surveillance	Validé	Dend272	
291103	Visite et surveillance	Non	Validé	Planifié	2022	01/01/2022	31/12/2027	Visite et surveillance	Validé	Dend210	
291104	Visite et surveillance	Non	Validé	Planifié	2022	01/01/2022	31/12/2027	Visite et surveillance	Validé	Dend214	
291105	Visite et surveillance	Non	Validé	Planifié	2022	01/01/2022	31/12/2027	Visite et surveillance	Validé	Dend216	
291107	Visite et surveillance	Non	Validé	Planifié	2022	01/01/2022	31/12/2027	Visite et surveillance	Validé	Dend251	
291108	Visite et surveillance	Oui	Validé	Planifié	2022	01/01/2022	31/12/2027	Visite et surveillance	Validé	Dend296	Enghien
291182	Herchies - Travaux de curage du Rieu du Bois de Baudour	Non	Validé	Planifié	2022			Curage du lit mineur (à vif fond ou avec remise sous profil)	Validé	Dend102	Jurbise
291193	Surveillance du bon écoulement des eaux	Non	Validé	Planifié	2022			Visite et surveillance	Validé	Dend231	Lessines
291208	Surveillance du bon écoulement	Non	Validé	Planifié	2022			Visite et surveillance	Validé	Dend227	Lessines
291214	Surveillance du bon écoulement	Non	Validé	Planifié	2022			Visite et surveillance	Validé	Dend228	Lessines
								Visite et surveillance	Validé		
291232	Surveillance des tuyaux	Non	Validé	Planifié	2022			Visite et surveillance	Validé	Dend229	Lessines
291235	Surveillance du bon écoulement des eaux	Non	Validé	Planifié	2022			Visite et surveillance	Validé	Dend284	Lessines
291241	Gestion de la ripisylve	Non	Validé	Planifié	2022			Visite et surveillance	Validé	Dend285	Lessines
291304	Surveillance	Non	Validé	Planifié	2022			Visite et surveillance	Validé	Dend286	Lessines
291305	Entretien de la ripisylve	Non	Validé	Planifié	2022			Entretien superficiel du lit mineur	Validé	Dend233	Lessines
291308	Surveillance	Non	Validé	Planifié	2022			Visite et surveillance	Validé	Dend235	Lessines
291311	Surveillance	Non	Validé	Planifié	2022			Visite et surveillance	Validé	Dend236	Lessines
292094	Surveillance et visite	Non	Validé	Planifié	2022			Visite et surveillance	Validé	Dend237	Lessines
292095	Surveillance du bon écoulement des eaux	Non	Validé	Planifié	2022			Visite et surveillance	Validé	Dend238	Lessines
292096	Surveillance	Non	Validé	Planifié	2022			Visite et surveillance	Validé	Dend252	Lessines
292097	Surveillance du bon écoulement des eaux	Non	Validé	Planifié	2022			Visite et surveillance	Validé	Dend253	Lessines

Nummer	Project	ORBP overstrooming	Niveau van validatie van de sector	Voortgangsstatus	Geraamd jaar van aanvang van het project	Begindatum	Einddatum	Bijbehorende maatregelen	Niveau van validatie van de maatregel	Sector	Plaats van interventie
292100	Surveillance du bon écoulement et gestion de la pipisylve	Non	Validé	Planifié	2022			Visite et surveillance	Validé	Dend287	Lessines
292106	Surveillance du bon écoulement des eaux	Non	Validé	Planifié	2022			Visite et surveillance	Validé	Dend239	Lessines
292108	Surveillance du bon écoulement des eaux	Non	Validé	Planifié	2022			Visite et surveillance	Validé	Dend240	Lessines
292112	Curage des 2 fossés	Non	Validé	Planifié	2022			Curage du lit mineur (à vif fond ou avec remise sous profil)	Validé	Dend241	Lessines
292115	Surveillance du bon écoulement des eaux	Non	Validé	Planifié	2022			Visite et surveillance	Validé	Dend246	Lessines
292486	Gestion de la Berce du Caucase	Non	Validé	Planifié	2027	01/06/2027	30/09/2027	Gestion de la Berce du Caucase	Validé	Dendre 008	
292487	Gestion de la Berce du Caucase	Non	Validé	Planifié	2027	01/06/2027	30/09/2027	Gestion de la Berce du Caucase	Validé	Dendre 002	
292488	Gestion de la Berce du Caucase	Non	Validé	Planifié	2027	01/06/2027	30/09/2027	Gestion de la Berce du Caucase	Validé	Dendre 003	
292489	Gestion de la Berce du Caucase	Non	Validé	Planifié	2027	01/06/2027	30/09/2027	Gestion de la Berce du Caucase	Validé	Dendre 009.1	
292490	Gestion de la Berce du Caucase	Non	Validé	Planifié	2027	01/06/2027	30/09/2027	Gestion de la Berce du Caucase	Validé	Dendre 010	
292491	Gestion de la Berce du Caucase	Non	Validé	Planifié	2027	01/06/2027	30/09/2027	Gestion de la Berce du Caucase	Validé	Dendre 011	
292492	Gestion de la Berce du Caucase	Non	Validé	Planifié	2027	01/06/2027	30/09/2027	Gestion de la Berce du Caucase	Validé	Dendre 012	
292493	Gestion de la Berce du Caucase	Non	Validé	Planifié	2027	01/06/2027	30/09/2027	Gestion de la Berce du Caucase	Validé	Dendre 013	
292494	Gestion de la Berce du Caucase	Non	Validé	Planifié	2027	01/06/2027	30/09/2027	Gestion de la Berce du Caucase	Validé	Dendre 014	
292498	Gestion de la Berce du Caucase	Non	Validé	Planifié	2027	01/06/2027	30/09/2027	Gestion de la Berce du Caucase	Validé	Marcq 002	
293104	Entretien électromécanique de la ZIT de Ghoy	Oui	Validé	Planifié	2027	01/01/2027	31/12/2027	Entretien et réparation d'ouvrages appartenant au gestionnaire	Validé	Ancre 001	Lessines

Nummer	Project	ORBP overst-roming	Niveau van validatie van de sector	Voortgangsstatus	Geraamd jaar van aanvang van het project	Begindatum	Einddatum	Bijbehorende maatregelen	Niveau van validatie van de maatregel	Sector	Plaats van interventie
293105	Entretien électromécanique du barrage de Maffle	Oui	Validé	Planifié	2027	01/01/2027	31/12/2027	Entretien et réparation d'ouvrages appartenant au gestionnaire	Validé	Dendre 006	Ath
293200	Entretien électromécanique de la station de pompage sur la Marcq à Deux-Acren	Oui	Validé	Planifié	2027	01/01/2027	31/12/2027	Entretien et réparation d'ouvrages appartenant au gestionnaire	Validé	Marcq 002	Lessines
294416	ZIT Robier Rebaix	Oui	Validé	Planifié	2022			Visite et surveillance Création ou réhabilitation d'ouvrages de stockage d'eau	Validé Validé	Dend186	Ath
294741	ZIT Blanche (Mainvault)	Oui	Validé	Planifié	2023			Création ou réhabilitation d'ouvrages de stockage d'eau	Validé	Dend171	Ath
298989	Visite et surveillance	Non	Validé	Planifié	2022	01/01/2022	31/12/2027	Visite et surveillance	Validé	Dend217	
298991	Visite et surveillance	Non	Validé	Planifié	2022	01/01/2022	31/12/2027	Visite et surveillance	Validé	Dend218	
298993	Visite et surveillance	Non	Validé	Planifié	2022	01/01/2022	31/12/2027	Visite et surveillance	Validé	Dend219	
298995	Visite et surveillance	Non	Validé	Planifié	2022	01/01/2022	31/12/2027	Visite et surveillance	Validé	Dend220	
299091	Visite et surveillance	Non	Validé	Planifié	2022	01/01/2022	31/12/2027	Visite et surveillance	Validé	Dend135	
299092	Visite et surveillance	Non	Validé	Planifié	2022	01/01/2022	31/12/2027	Visite et surveillance	Validé	Dend144	
299095	Vigilance au sein d'un périmètre Natura 2000 en vue de préserver la biodiversité	Non	Validé	Planifié	2022	01/01/2022	31/12/2027	Visite et surveillance Visite et surveillance	Validé Validé	Dend190	
299096	Visite et surveillance	Non	Validé	Planifié	2022	01/01/2022	31/12/2027	Visite et surveillance	Validé	Dend191	
299099	Visite et surveillance	Non	Validé	Planifié	2022	01/01/2022	31/12/2027	Visite et surveillance	Validé	Dend196	
299100	Visite et surveillance	Non	Validé	Planifié	2022	01/01/2022	31/12/2027	Visite et surveillance	Validé	Dend195	
299102	Visite et surveillance	Non	Validé	Planifié	2022	01/01/2022	31/12/2027	Visite et surveillance	Validé	Dend194	
299105	Visite et surveillance	Non	Validé	Planifié	2022	01/01/2022	31/12/2027	Visite et surveillance	Validé	Dend197	
299106	Vigilance au sein d'un périmètre socio-récréatif	Non	Validé	Planifié	2022	01/01/2022	31/12/2027	Visite et surveillance	Validé	Dend199	
299107	Visite et surveillance	Non	Validé	Planifié	2022	01/01/2022	31/12/2027	Visite et surveillance	Validé	Dend201	
299108	Visite et surveillance	Non	Validé	Planifié	2022	01/01/2022	31/12/2027	Visite et surveillance	Validé	Dend200	
299110	Visite et surveillance	Non	Validé	Planifié	2022	01/01/2022	31/12/2027	Visite et surveillance	Validé	Dend289	
299111	Visite et surveillance	Non	Validé	Planifié	2022	01/01/2022	31/12/2027	Visite et surveillance	Validé	Dend290	

Nummer	Project	ORBP overstrooming	Niveau van validatie van de sector	Voortgangsstatus	Geraamd jaar van aanvang van het project	Begindatum	Einddatum	Bijbehorende maatregelen	Niveau van validatie van de maatregel	Sector	Plaats van interventie
299112	Visite et surveillance	Non	Validé	Planifié	2022	01/01/2022	31/12/2027	Visite et surveillance	Validé	Dend291	
299113	Visite et surveillance	Non	Validé	Planifié	2022	01/01/2022	31/12/2027	Visite et surveillance	Validé	Dend292	
299117	Visite et surveillance	Non	Validé	Planifié	2022	01/01/2022	31/12/2027	Visite et surveillance	Validé	Dend293	
299119	Gestion de la Balsamine de l'Himalaya sue les secteurs Dend194-Dend195-Dend196-Dend201-Dend292-Dend293	Non	Validé	Planifié	2022			Gestion de la Balsamine de l'Himalaya	Validé	Dend194	
299120	Gestion de la Balsamine de l'Himalaya sue les secteurs Dend194-Dend195-Dend196-Dend201-Dend292-Dend293	Non	Validé	Planifié	2022			Gestion de la Balsamine de l'Himalaya	Validé	Dend195	
299121	Gestion de la Balsamine de l'Himalaya sue les secteurs Dend194-Dend195-Dend196-Dend201-Dend292-Dend293	Non	Validé	Planifié	2022			Gestion de la Balsamine de l'Himalaya	Validé	Dend196	
299122	Gestion de la Balsamine de l'Himalaya sue les secteurs Dend194-Dend195-Dend196-Dend201-Dend292-Dend293	Non	Validé	Planifié	2022			Gestion de la Balsamine de l'Himalaya	Validé	Dend292	Silly
301901	Visite et surveillance	Non	Validé	Planifié	2022	01/01/2022	31/12/2027	Visite et surveillance	Validé	Dend137	
301902	Visite et surveillance	Non	Validé	Planifié	2022	01/01/2022	31/12/2027	Visite et surveillance	Validé	Dend169	
301903	Visite et surveillance	Non	Validé	Planifié	2022	01/01/2022	31/12/2027	Visite et surveillance	Validé	Dend254	
302912	Entretien ripisylve	Non	Validé	Planifié	2022	01/01/2022	31/12/2027	RIPISYLVE: gestion de la ripisylve (recépage, abattage, suppression de résineux...)	Validé	Dend011	Leuze-en-Hainaut
302925	Entretien ripisylve	Non	Validé	Planifié	2022	01/01/2022	31/12/2027	RIPISYLVE: gestion de la ripisylve (recépage, abattage, suppression de résineux...)	Validé	Dend021	Leuze-en-Hainaut
302930	Visite et surveillance	Non	Validé	Planifié	2022	01/01/2022	31/12/2027	Visite et surveillance	Validé	Dend032	Leuze-en-Hainaut
302931	Visite et surveillance	Non	Validé	Planifié	2022	01/01/2022	31/12/2027	Visite et surveillance	Validé	Dend033	Leuze-en-Hainaut
302935	Visite et surveillance	Non	Validé	Planifié	2022	01/01/2022	31/12/2027	Visite et surveillance	Validé	Dend048	
302942	Visite et surveillance	Non	Validé	Planifié	2022	01/01/2022	31/12/2027	Visite et surveillance	Validé	Dend075	

Nummer	Project	ORBP overstrooming	Niveau van validatie van de sector	Voortgangsstatus	Geraamd jaar van aanvang van het project	Begindatum	Einddatum	Bijbehorende maatregelen	Niveau van validatie van de maatregel	Sector	Plaats van interventie
302944	Entretien	Non	Validé	Planifié	2022	01/01/2022	31/12/2027	Curage du lit mineur (à vif fond ou avec remise sous profil)	Validé	Dend034	Leuze-en-Hainaut
302952	Entretien ripisylve	Non	Validé	Planifié	2022	01/01/2022	31/12/2027	RIPISYLVE: gestion de la ripisylve (recépage, abattage, suppression de résineux...)	Validé	Dend034	Leuze-en-Hainaut
302968	Plantation de ripisylve	Non	Validé	Planifié	2022			RIPISYLVE: création d'une ripisylve d'essences indigènes	Validé	Dend254	Ellezelles
302976	Visite et surveillance	Non	Validé	Planifié	2022	01/01/2022	31/12/2027	Visite et surveillance	Validé	Dend039	Leuze-en-Hainaut
302982	Prévention aux inondations	Non	Validé	Planifié	2022			Continuité latérale: suppression des contraintes latérales	Validé	Dend256	Ellezelles
302992	Assainissement du Tordoir	Non	Validé	Planifié	2022			Visite et surveillance	Validé	Dend259	Ellezelles
303900	Modification du plan de secteur Tordoir	Non	Validé	Planifié	2022			Visite et surveillance	Validé	Dend261	Ellezelles
304022	Visite et surveillance	Non	Validé	Planifié	2022	01/01/2022	31/12/2027	Visite et surveillance	Validé	Dend160	
304023	Visite et surveillance	Non	Validé	Planifié	2022	01/01/2022	31/12/2027	Visite et surveillance	Validé	Dend192	
304024	Adaptation des techniques d'entretien intégrant le contexte patrimoniale environnant	Non	Validé	Planifié	2022			Visite et surveillance	Validé	Dend059	
304025	Adaptation des techniques d'entretien intégrant le contexte patrimoniale environnant	Non	Validé	Planifié	2022			Visite et surveillance	Validé	Dend060	
304026	Adaptation des techniques d'entretien intégrant le contexte patrimoniale environnant	Non	Validé	Planifié	2022			Visite et surveillance	Validé	Dend066	
304027	Adaptation des techniques d'entretien intégrant le contexte patrimoniale environnant	Non	Validé	Planifié	2022			Visite et surveillance	Validé	Dend070	
304028	Adaptation des techniques d'entretien intégrant le contexte patrimoniale environnant	Non	Validé	Planifié	2022			Visite et surveillance	Validé	Dend072	

Nummer	Project	ORBP overstrooming	Niveau van validatie van de sector	Voortgangstatus	Geraamd jaar van aanvang van het project	Begindatum	Einddatum	Bijbehorende maatregelen	Niveau van validatie van de maatregel	Sector	Plaats van interventie
304029	Adaptation des techniques d'entretien intégrant le contexte patrimoniale environnant	Non	Validé	Planifié	2022			Visite et surveillance	Validé	Dend073	
304030	Adaptation des techniques d'entretien intégrant le contexte patrimoniale environnant	Non	Validé	Planifié	2022			Visite et surveillance	Validé	Dend103	
304031	Adaptation des techniques d'entretien intégrant le contexte patrimoniale environnant	Non	Validé	Planifié	2022			Visite et surveillance	Validé	Dend119	
304032	Adaptation des techniques d'entretien intégrant le contexte patrimoniale environnant	Non	Validé	Planifié	2022			Visite et surveillance	Validé	Dend159	
304033	Adaptation des techniques d'entretien intégrant le contexte patrimoniale environnant	Non	Validé	Planifié	2022			Visite et surveillance	Validé	Dend160	
304034	Adaptation des techniques d'entretien intégrant le contexte patrimoniale environnant	Non	Validé	Planifié	2022			Visite et surveillance	Validé	Dend169	
304035	Adaptation des techniques d'entretien intégrant le contexte patrimoniale environnant	Non	Validé	Planifié	2022			Visite et surveillance	Validé	Dend192	
304036	Adaptation des techniques d'entretien intégrant le contexte patrimoniale environnant	Non	Validé	Planifié	2022			Visite et surveillance	Validé	Dend266	
304037	Adaptation des techniques d'entretien intégrant le contexte patrimoniale environnant	Non	Validé	Planifié	2022			Visite et surveillance	Validé	Dend270	
304038	Adaptation des techniques d'entretien intégrant le contexte patrimoniale environnant	Non	Validé	Planifié	2022			Visite et surveillance	Validé	Dend293	
304039	Adaptation des techniques d'entretien intégrant le contexte patrimoniale environnant	Non	Validé	Planifié	2022			Visite et surveillance	Validé	Dend295	
304040	Adaptation des techniques d'entretien intégrant le contexte patrimoniale environnant	Non	Validé	Planifié	2022			Visite et surveillance	Validé	Dend300	Ath

Nummer	Project	ORBP overst-roming	Niveau van validatie van de sector	Voortgangsstatus	Geraamd jaar van aanvang van het project	Begindatum	Einddatum	Bijbehorende maatregelen	Niveau van validatie van de maatregel	Sector	Plaats van interventie
304041	Adaptation des techniques d'entretien intégrant le contexte socio-récréatif environnant	Non	Validé	Planifié	2022			Visite et surveillance	Validé	Dend079	
304042	Adaptation des techniques d'entretien intégrant le contexte socio-récréatif environnant	Non	Validé	Planifié	2022			Visite et surveillance	Validé	Dend097	
304044	Visite et surveillance	Non	Validé	Planifié	2022	01/01/2022	31/12/2027	Visite et surveillance	Validé	Dend041	Leuze-en-Hainaut
304045	Visite et surveillance	Non	Validé	Planifié	2022	01/01/2022	31/12/2027	Visite et surveillance	Validé	Dend042	Leuze-en-Hainaut
304054	Visite et surveillance	Non	Validé	Planifié	2022	01/01/2022	31/12/2027	Visite et surveillance	Validé	Dend043	Leuze-en-Hainaut
304058	visite et surveillance	Non	Validé	Planifié	2022	01/01/2022	31/12/2027	Visite et surveillance	Validé	Dend052	Leuze-en-Hainaut
304099	Dragage sur les voies d'eau de la Direction de Tournai	Non	Validé	Planifié	2022			Entretien superficiel du lit mineur	Validé	NA152	
								Travaux de dragage	Validé		
304106	Dragage sur les voies d'eau de la Direction de Tournai	Non	Validé	Planifié	2022			Entretien superficiel du lit mineur	Validé	NA154	
								Travaux de dragage	Validé		
304107	Dragage sur les voies d'eau de la Direction de Tournai	Non	Validé	Planifié	2022			Entretien superficiel du lit mineur	Validé	NA155	
								Travaux de dragage	Validé		
304108	Dragage sur les voies d'eau de la Direction de Tournai	Non	Validé	Planifié	2022			Travaux de dragage	Validé	NA156	
								Entretien superficiel du lit mineur	Validé		
304109	Dragage sur les voies d'eau de la Direction de Tournai	Non	Validé	Planifié	2022			Entretien superficiel du lit mineur	Validé	NA157	
								Travaux de dragage	Validé		
304110	Dragage sur les voies d'eau de la Direction de Tournai	Non	Validé	Planifié	2022			Entretien superficiel du lit mineur	Validé	NA158	
								Travaux de dragage	Validé		
304111	Dragage sur les voies d'eau de la Direction de Tournai	Non	Validé	Planifié	2022			Entretien superficiel du lit mineur	Validé	NA159	
								Travaux de dragage	Validé		
304112	Dragage sur les voies d'eau de la Direction de Tournai	Non	Validé	Planifié	2022			Entretien superficiel du lit mineur	Validé	NA160	
								Travaux de dragage	Validé		

Nummer	Project	ORBP overstrooming	Niveau van validatie van de sector	Voortgangsstatus	Geraamd jaar van aanvang van het project	Begindatum	Einddatum	Bijbehorende maatregelen	Niveau van validatie van de maatregel	Sector	Plaats van interventie
304113	Dragage sur les voies d'eau de la Direction de Tournai	Non	Validé	Planifié	2022			Travaux de dragage	Validé	NA161	
								Entretien superficiel du lit mineur	Validé		
304131	Dragage sur les voies d'eau de la Direction de Tournai	Non	Validé	Planifié	2022			Travaux de dragage	Validé	NA151.2	
								Entretien superficiel du lit mineur	Validé		
304132	Dragage sur les voies d'eau de la Direction de Tournai	Non	Validé	Planifié	2022			Entretien superficiel du lit mineur	Validé	NA153	
								Travaux de dragage	Validé		
304140	Visite et surveillance	Non	Validé	Planifié	2022	01/01/2022	31/12/2027	Visite et surveillance	Validé	Dend011	
304144	Visite et surveillance	Non	Validé	Planifié	2022	01/01/2022	31/12/2027	Visite et surveillance	Validé	Dend027	
304147	Visite et surveillance	Non	Validé	Planifié	2022	01/01/2022	31/12/2027	Visite et surveillance	Validé	Dend034	
304150	Dragage enjeu inondation	Oui	Validé	Planifié	2022			Travaux de dragage	Validé	NA155	
304151	Dragage enjeu inondation	Oui	Validé	Planifié	2022			Travaux de dragage	Validé	NA156	
304152	Dragage enjeu inondation	Oui	Validé	Planifié	2022			Travaux de dragage	Validé	NA157	
304153	Dragage enjeu inondation	Oui	Validé	Planifié	2022			Travaux de dragage	Validé	NA158	
304154	Dragage enjeu inondation	Oui	Validé	Planifié	2022			Travaux de dragage	Validé	NA159	
304155	Dragage enjeu inondation	Oui	Validé	Planifié	2022			Travaux de dragage	Validé	NA160	
304156	Dragage enjeu inondation	Oui	Validé	Planifié	2022			Travaux de dragage	Validé	NA161	
304170	Entretien de la digue de la ZIT de Ghoy	Oui	Validé	Planifié	2022	01/06/2022	30/09/2022	Entretien et réparation d'ouvrages appartenant au gestionnaire	Validé	Ancre 001	Lessines
304171	Entretien de la digue de la ZIT de Ghoy.	Oui	Validé	Planifié	2023	01/06/2023	30/09/2023	Entretien et réparation d'ouvrages appartenant au gestionnaire	Validé	Ancre 001	Lessines
304174	Entretien de la digue de la ZIT de Ghoy.	Oui	Validé	Planifié	2024	01/06/2024	30/09/2024	Entretien et réparation d'ouvrages appartenant au gestionnaire	Validé	Ancre 001	Lessines
304176	Entretien de la digue de la ZIT de Ghoy.	Oui	Validé	Planifié	2025	01/06/2025	30/09/2025	Entretien et réparation d'ouvrages appartenant au gestionnaire	Validé	Ancre 001	Lessines
304179	Entretien de la digue de la ZIT de Ghoy.	Oui	Validé	Planifié	2026	01/06/2026	30/09/2026	Entretien et réparation d'ouvrages appartenant au gestionnaire	Validé	Ancre 001	Lessines

Nummer	Project	ORBP overstrooming	Niveau van validatie van de sector	Voortgangsstatus	Geraamd jaar van aanvang van het project	Begindatum	Einddatum	Bijbehorende maatregelen	Niveau van validatie van de maatregel	Sector	Plaats van interventie
304181	Entretien de la digue de la ZIT de Ghoy.	Oui	Validé	Planifié	2027	01/06/2027	30/09/2027	Entretien et réparation d'ouvrages appartenant au gestionnaire	Validé	Ancre 001	Lessines
304200	Entretien en régie de l'aval du limnimètre de Lens	Non	Validé	Planifié	2022	01/01/2022	31/12/2022	Entretien superficiel du lit mineur	Validé	Dendre 001	Lens
304205	Entretien en régie de l'aval du limnimètre de Lens	Non	Validé	Planifié	2023	01/01/2023	31/12/2023	Entretien superficiel du lit mineur	Validé	Dendre 001	Lens
304274	Entretien en régie de l'aval du limnimètre de Lens	Non	Validé	Planifié	2024	01/01/2024	31/12/2024	Entretien superficiel du lit mineur	Validé	Dendre 001	Lens
304275	Entretien en régie de l'aval du limnimètre de Lens	Non	Validé	Planifié	2025	01/01/2025	31/12/2025	Entretien superficiel du lit mineur	Validé	Dendre 001	Lens
304276	Entretien en régie de l'aval du limnimètre de Lens	Non	Validé	Planifié	2026	01/01/2026	31/12/2026	Entretien superficiel du lit mineur	Validé	Dendre 001	Lens
304277	Entretien en régie de l'aval du limnimètre de Lens	Non	Validé	Planifié	2027	01/01/2027	31/12/2027	Entretien superficiel du lit mineur	Validé	Dendre 001	Lens
304278	Entretien de la passe à poissons de Mevergnies	Non	Validé	Planifié	2023	01/01/2023	31/12/2023	Continuité longitudinale: levée d'obstacle	Validé	Dendre 003	Brugelette
304279	Entretien de la passe à poissons de Mevergnies	Non	Validé	Planifié	2024	01/01/2024	31/12/2024	Continuité longitudinale: levée d'obstacle	Validé	Dendre 003	Brugelette
304280	Entretien de la passe à poissons de Mevergnies	Non	Validé	Planifié	2026	01/01/2026	31/12/2026	Continuité longitudinale: levée d'obstacle	Validé	Dendre 003	Brugelette
304281	Entretien de la passe à poissons de Mevergnies	Non	Validé	Planifié	2025	01/01/2025	31/12/2025	Continuité longitudinale: levée d'obstacle	Validé	Dendre 003	Brugelette
304282	Entretien de la passe à poissons de Mevergnies	Non	Validé	Planifié	2027	01/01/2027	01/12/2027	Continuité longitudinale: levée d'obstacle	Validé	Dendre 003	Brugelette
304283	Entretien de la passe à poissons de Attré	Non	Validé	Planifié	2022	01/01/2022	31/12/2022	Continuité longitudinale: levée d'obstacle	Validé	Dendre 005	Brugelette
304284	Entretien de la passe à poissons de Attré	Non	Validé	Planifié	2023	01/01/2023	31/12/2023	Continuité longitudinale: levée d'obstacle	Validé	Dendre 005	Brugelette
304285	Entretien de la passe à poissons de Attré	Non	Validé	Planifié	2024	01/01/2024	31/12/2024	Continuité longitudinale: levée d'obstacle	Validé	Dendre 005	Brugelette
304286	Entretien de la passe à poissons de Attré	Non	Validé	Planifié	2025	01/01/2025	31/12/2025	Continuité longitudinale: levée d'obstacle	Validé	Dendre 005	Brugelette

Nummer	Project	ORBP overstrooming	Niveau van validatie van de sector	Voortgangsstatus	Geraamd jaar van aanvang van het project	Begindatum	Einddatum	Bijbehorende maatregelen	Niveau van validatie van de maatregel	Sector	Plaats van interventie
304287	Entretien de la passe à poissons de Attre	Non	Validé	Planifié	2026	01/01/2026	31/12/2026	Entretien et réparation d'ouvrages appartenant au gestionnaire	Validé	Dendre 005	Brugelette
304288	Entretien de la passe à poissons de Attre	Non	Validé	Planifié	2027	01/01/2027	31/12/2027	Continuité longitudinale: levée d'obstacle	Validé	Dendre 005	Brugelette
304289	Entretien de la berge et de la végétation interfèrent avec le site de Infrabel de Leuze	Non	Validé	Planifié	2022	01/01/2022	31/12/2022	Entretien superficiel du lit mineur	Validé	Dendre 009.1	Leuze-en-Hainaut
								Réparation / stabilisation des berges et/ou du lit mineur	Validé		
304290	Entretien de la berge et de la végétation interfèrent avec le site de Infrabel de Leuze.	Non	Validé	Planifié	2023	01/01/2023	31/12/2023	Entretien superficiel du lit mineur	Validé	Dendre 009.1	Leuze-en-Hainaut
								Réparation / stabilisation des berges et/ou du lit mineur	Validé		
304291	Entretien de la berge et de la végétation interfèrent avec le site de Infrabel de Leuze.	Non	Validé	Planifié	2024	01/01/2024	31/12/2024	Entretien superficiel du lit mineur	Validé	Dendre 009.1	Leuze-en-Hainaut
								Réparation / stabilisation des berges et/ou du lit mineur	Validé		
304300	Entretien de la berge et de la végétation interfèrent avec le site de Infrabel de Leuze.	Non	Validé	Planifié	2025	01/01/2025	31/12/2025	Entretien superficiel du lit mineur	Validé	Dendre 009.1	Leuze-en-Hainaut
								Réparation / stabilisation des berges et/ou du lit mineur	Validé		
304301	Entretien de la berge et de la végétation interfèrent avec le site de Infrabel de Leuze.	Non	Validé	Planifié	2026	01/01/2026	31/12/2026	Entretien superficiel du lit mineur	Validé	Dendre 009.1	Leuze-en-Hainaut
								Réparation / stabilisation des berges et/ou du lit mineur	Validé		
304302	Entretien de la berge et de la végétation interfèrent avec le site de Infrabel de Leuze.	Non	Validé	Planifié	2027	01/01/2027	31/12/2027	Entretien superficiel du lit mineur	Validé	Dendre 009.1	Leuze-en-Hainaut
								Réparation / stabilisation des berges et/ou du lit mineur	Validé		

Nummer	Project	ORBP overst-roming	Niveau van validatie van de sector	Voortgangsstatus	Geraamd jaar van aanvang van het project	Begindatum	Einddatum	Bijbehorende maatregelen	Niveau van validatie van de maatregel	Sector	Plaats van interventie
304303	Entretien de la ripisylve à proximité des bureaux de la SNCB à Ath	Non	Validé	Planifié	2022	01/01/2022	31/12/2022	Entretien superficiel du lit mineur	Validé	Dendre 007	Ath
304304	Entretien de la ripisylve à proximité des bureaux de la SNCB à Ath	Non	Validé	Planifié	2023	01/01/2023	01/12/2023	Entretien superficiel du lit mineur	Validé	Dendre 007	Ath
304305	Entretien de la ripisylve à proximité des bureaux de la SNCB à Ath	Non	Validé	Planifié	2024	01/01/2024	31/12/2024	Entretien superficiel du lit mineur	Validé	Dendre 007	Ath
304306	Entretien de la ripisylve à proximité des bureaux de la SNCB à Ath	Non	Validé	Planifié	2025	01/01/2025	31/12/2025	Entretien superficiel du lit mineur	Validé	Dendre 007	Ath
304307	Entretien de la ripisylve à proximité des bureaux de la SNCB à Ath	Non	Validé	Planifié	2026	01/01/2026	31/12/2026	Entretien superficiel du lit mineur	Validé	Dendre 007	Ath
304308	Entretien de la ripisylve à proximité des bureaux de la SNCB à Ath	Non	Validé	Planifié	2027	01/01/2027	31/12/2027	Entretien superficiel du lit mineur	Validé	Dendre 007	Ath
304309	Travaux d'entretien en régie sur le sous-bassin Dendre	Non	Validé	Planifié	2022	01/01/2022	31/12/2022	Entretien superficiel du lit mineur	Validé	Dendre 002	
304310	Travaux d'entretien en régie sur le sous-bassin Dendre	Non	Validé	Planifié	2022	01/01/2022	31/12/2022	Entretien superficiel du lit mineur	Validé	Dendre 003	Brugelette
304311	Travaux d'entretien en régie sur le sous-bassin Dendre	Non	Validé	Planifié	2022	01/01/2022	31/12/2022	Entretien superficiel du lit mineur	Validé	Dendre 004	Chièvres
304312	Travaux d'entretien en régie sur le sous-bassin Dendre	Non	Validé	Planifié	2022	01/01/2022	31/12/2022	Entretien superficiel du lit mineur	Validé	Dendre 006	Ath
304313	Travaux d'entretien en régie sur le sous-bassin Dendre	Non	Validé	Planifié	2022	01/01/2022	31/12/2022	Entretien superficiel du lit mineur	Validé	Dendre 008	Leuze-en-Hainaut
304314	Travaux d'entretien en régie sur le sous-bassin Dendre	Non	Validé	Planifié	2022	01/01/2022	31/12/2022	Entretien superficiel du lit mineur	Validé	Dendre 009.2	Leuze-en-Hainaut
304315	Travaux d'entretien en régie sur le sous-bassin Dendre	Non	Validé	Planifié	2022	01/01/2022	31/12/2022	Entretien superficiel du lit mineur	Validé	Dendre 009.3	Leuze-en-Hainaut
304316	Travaux d'entretien en régie sur le sous-bassin Dendre	Non	Validé	Planifié	2022	01/01/2022	31/12/2022	Entretien superficiel du lit mineur	Validé	Dendre 011	Ath
304317	Travaux d'entretien en régie sur le sous-bassin Dendre	Non	Validé	Planifié	2022	01/01/2022	31/12/2022	Entretien superficiel du lit mineur	Validé	Dendre 013	Ath

Nummer	Project	ORBP overstrooming	Niveau van validatie van de sector	Voortgangstatus	Geraamd jaar van aanvang van het project	Begindatum	Einddatum	Bijbehorende maatregelen	Niveau van validatie van de maatregel	Sector	Plaats van interventie
304318	Travaux d'entretien en régie sur le sous-bassin Dendre	Non	Validé	Planifié	2022	01/01/2022	31/12/2022	Entretien superficiel du lit mineur	Validé	Sille 001	Ath
304319	Travaux d'entretien en régie sur le sous-bassin Dendre	Non	Validé	Planifié	2022	01/01/2022	31/12/2022	Entretien superficiel du lit mineur	Validé	Sille 002	Ath
304320	Travaux d'entretien en régie sur le sous-bassin Dendre	Non	Validé	Planifié	2022	01/01/2022	31/12/2022	Entretien superficiel du lit mineur	Validé	Sille 003	
304321	Travaux d'entretien en régie sur le sous-bassin Dendre.	Non	Validé	Planifié	2023	01/01/2023	31/12/2023	Entretien superficiel du lit mineur	Validé	Dendre 002	
304322	Travaux d'entretien en régie sur le sous-bassin Dendre.	Non	Validé	Planifié	2023	01/01/2023	31/12/2023	Entretien superficiel du lit mineur	Validé	Dendre 003	Brugelette
304323	Travaux d'entretien en régie sur le sous-bassin Dendre.	Non	Validé	Planifié	2023	01/01/2023	31/12/2023	Entretien superficiel du lit mineur	Validé	Dendre 004	Chièvres
304324	Travaux d'entretien en régie sur le sous-bassin Dendre.	Non	Validé	Planifié	2023	01/01/2023	31/12/2023	Entretien superficiel du lit mineur	Validé	Dendre 006	Ath
304325	Travaux d'entretien en régie sur le sous-bassin Dendre.	Non	Validé	Planifié	2023	01/01/2023	31/12/2023	Entretien superficiel du lit mineur	Validé	Dendre 008	Leuze-en-Hainaut
304326	Travaux d'entretien en régie sur le sous-bassin Dendre.	Non	Validé	Planifié	2023	01/01/2023	31/12/2023	Entretien superficiel du lit mineur	Validé	Dendre 009.2	Leuze-en-Hainaut
304327	Travaux d'entretien en régie sur le sous-bassin Dendre.	Non	Validé	Planifié	2023	01/01/2023	31/12/2023	Entretien superficiel du lit mineur	Validé	Dendre 009.3	
304328	Travaux d'entretien en régie sur le sous-bassin Dendre.	Non	Validé	Planifié	2023	01/01/2023	31/12/2023	Entretien superficiel du lit mineur	Validé	Dendre 011	Ath
304329	Travaux d'entretien en régie sur le sous-bassin Dendre.	Non	Validé	Planifié	2023	01/01/2023	31/12/2023	Entretien superficiel du lit mineur	Validé	Dendre 013	Ath
304330	Travaux d'entretien en régie sur le sous-bassin Dendre.	Non	Validé	Planifié	2023	01/01/2023	31/12/2023	Entretien superficiel du lit mineur	Validé	Sille 001	Ath
304331	Travaux d'entretien en régie sur le sous-bassin Dendre.	Non	Validé	Planifié	2023	01/01/2023	31/12/2023	Entretien superficiel du lit mineur	Validé	Sille 002	Ath
304332	Travaux d'entretien en régie sur le sous-bassin Dendre.	Non	Validé	Planifié	2023	01/01/2023	31/12/2023	Entretien superficiel du lit mineur	Validé	Sille 003	
304333	Travaux d'entretien en régie sur le sous-bassin Dendre.	Non	Validé	Planifié	2024	01/01/2024	31/12/2024	Entretien superficiel du lit mineur	Validé	Dendre 002	
304334	Travaux d'entretien en régie sur le sous-bassin Dendre.	Non	Validé	Planifié	2024	01/01/2024	31/12/2024	Entretien superficiel du lit mineur	Validé	Dendre 003	Brugelette

Nummer	Project	ORBP overst-roming	Niveau van validatie van de sector	Voortgangsstatus	Geraamd jaar van aanvang van het project	Begindatum	Einddatum	Bijbehorende maatregelen	Niveau van validatie van de maatregel	Sector	Plaats van interventie
304335	Travaux d'entretien en régie sur le sous-bassin Dendre.	Non	Validé	Planifié	2024	01/01/2024	31/12/2024	Entretien superficiel du lit mineur	Validé	Dendre 004	Chièvres
304336	Travaux d'entretien en régie sur le sous-bassin Dendre.	Non	Validé	Planifié	2024	01/01/2024	31/12/2024	Entretien superficiel du lit mineur	Validé	Dendre 006	Ath
304337	Travaux d'entretien en régie sur le sous-bassin Dendre.	Non	Validé	Planifié	2024	01/01/2024	31/12/2024	Entretien superficiel du lit mineur	Validé	Dendre 008	Leuze-en-Hainaut
304338	Travaux d'entretien en régie sur le sous-bassin Dendre.	Non	Validé	Planifié	2024	01/01/2024	31/12/2024	Entretien superficiel du lit mineur	Validé	Dendre 009.2	Leuze-en-Hainaut
304339	Travaux d'entretien en régie sur le sous-bassin Dendre.	Non	Validé	Planifié	2024	01/01/2024	31/12/2024	Entretien superficiel du lit mineur	Validé	Dendre 009.3	Leuze-en-Hainaut
304340	Travaux d'entretien en régie sur le sous-bassin Dendre.	Non	Validé	Planifié	2024	01/01/2024	31/12/2024	Entretien superficiel du lit mineur	Validé	Dendre 011	Ath
304341	Travaux d'entretien en régie sur le sous-bassin Dendre.	Non	Validé	Planifié	2024	01/01/2024	31/12/2024	Entretien superficiel du lit mineur	Validé	Dendre 013	Ath
304342	Travaux d'entretien en régie sur le sous-bassin Dendre.	Non	Validé	Planifié	2024	01/01/2024	31/12/2024	Entretien superficiel du lit mineur	Validé	Sille 001	Ath
304343	Travaux d'entretien en régie sur le sous-bassin Dendre.	Non	Validé	Planifié	2024	01/01/2024	31/12/2024	Entretien superficiel du lit mineur	Validé	Sille 002	Ath
304344	Travaux d'entretien en régie sur le sous-bassin Dendre.	Non	Validé	Planifié	2024	01/01/2024	31/12/2024	Entretien superficiel du lit mineur	Validé	Sille 003	
304346	Travaux d'entretien en régie sur le sous-bassin Dendre	Non	Validé	Planifié	2025	01/01/2025	31/12/2025	Entretien superficiel du lit mineur	Validé	Dendre 002	
304347	Travaux d'entretien en régie sur le sous-bassin Dendre	Non	Validé	Planifié	2025	01/01/2025	31/12/2025	Entretien superficiel du lit mineur	Validé	Dendre 003	Brugelette
304348	Travaux d'entretien en régie sur le sous-bassin Dendre	Non	Validé	Planifié	2025	01/01/2025	31/12/2025	Entretien superficiel du lit mineur	Validé	Dendre 004	Chièvres
304349	Travaux d'entretien en régie sur le sous-bassin Dendre	Non	Validé	Planifié	2025	01/01/2025	31/12/2025	Entretien superficiel du lit mineur	Validé	Dendre 006	Ath
304350	Travaux d'entretien en régie sur le sous-bassin Dendre	Non	Validé	Planifié	2025	01/01/2025	31/12/2025	Entretien superficiel du lit mineur	Validé	Dendre 008	Leuze-en-Hainaut
304351	Travaux d'entretien en régie sur le sous-bassin Dendre	Non	Validé	Planifié	2025	01/01/2025	31/12/2025	Entretien superficiel du lit mineur	Validé	Dendre 009.2	Leuze-en-Hainaut
304352	Travaux d'entretien en régie sur le sous-bassin Dendre	Non	Validé	Planifié	2025	01/01/2025	31/12/2025	Entretien superficiel du lit mineur	Validé	Dendre 009.3	Leuze-en-Hainaut

Nummer	Project	ORBP overst-roming	Niveau van validatie van de sector	Voortgangsstatus	Geraamd jaar van aanvang van het project	Begindatum	Einddatum	Bijbehorende maatregelen	Niveau van validatie van de maatregel	Sector	Plaats van interventie
304353	Travaux d'entretien en régie sur le sous-bassin Dendre	Non	Validé	Planifié	2025	01/01/2025	31/12/2025	Entretien superficiel du lit mineur	Validé	Dendre 011	Ath
304354	Travaux d'entretien en régie sur le sous-bassin Dendre	Non	Validé	Planifié	2025	01/01/2025	31/12/2025	Entretien superficiel du lit mineur	Validé	Dendre 013	Ath
304355	Travaux d'entretien en régie sur le sous-bassin Dendre	Non	Validé	Planifié	2025	01/01/2025	31/12/2025	Entretien superficiel du lit mineur	Validé	Sille 001	Ath
304356	Travaux d'entretien en régie sur le sous-bassin Dendre	Non	Validé	Planifié	2025	01/01/2025	31/12/2025	Entretien superficiel du lit mineur	Validé	Sille 002	Ath
304357	Travaux d'entretien en régie sur le sous-bassin Dendre	Non	Validé	Planifié	2025	01/01/2025	31/12/2025	Entretien superficiel du lit mineur	Validé	Sille 003	
304358	Travaux d'entretien en régie sur le sous-bassin Dendre	Non	Validé	Planifié	2026	01/01/2026	31/12/2026	Entretien superficiel du lit mineur	Validé	Dendre 002	
304359	Travaux d'entretien en régie sur le sous-bassin Dendre	Non	Validé	Planifié	2026	01/01/2026	31/12/2026	Entretien superficiel du lit mineur	Validé	Dendre 003	Brugelette
304360	Travaux d'entretien en régie sur le sous-bassin Dendre	Non	Validé	Planifié	2026	01/01/2026	31/12/2026	Entretien superficiel du lit mineur	Validé	Dendre 004	Chièvres
304361	Travaux d'entretien en régie sur le sous-bassin Dendre	Non	Validé	Planifié	2026	01/01/2026	31/12/2026	Entretien superficiel du lit mineur	Validé	Dendre 006	Ath
304362	Travaux d'entretien en régie sur le sous-bassin Dendre	Non	Validé	Planifié	2026	01/01/2026	31/12/2026	Entretien superficiel du lit mineur	Validé	Dendre 008	Leuze-en-Hainaut
304363	Travaux d'entretien en régie sur le sous-bassin Dendre	Non	Validé	Planifié	2026	01/01/2026	31/12/2026	Entretien superficiel du lit mineur	Validé	Dendre 009.2	Leuze-en-Hainaut
304364	Travaux d'entretien en régie sur le sous-bassin Dendre	Non	Validé	Planifié	2026	01/01/2026	31/12/2026	Entretien superficiel du lit mineur	Validé	Dendre 009.3	Leuze-en-Hainaut
304365	Travaux d'entretien en régie sur le sous-bassin Dendre	Non	Validé	Planifié	2026	01/01/2026	31/12/2026	Entretien superficiel du lit mineur	Validé	Dendre 011	Ath
304366	Travaux d'entretien en régie sur le sous-bassin Dendre	Non	Validé	Planifié	2026	01/01/2026	31/12/2026	Entretien superficiel du lit mineur	Validé	Dendre 013	Ath
304367	Travaux d'entretien en régie sur le sous-bassin Dendre	Non	Validé	Planifié	2026	01/01/2026	31/12/2026	Entretien superficiel du lit mineur	Validé	Sille 001	Ath
304368	Travaux d'entretien en régie sur le sous-bassin Dendre	Non	Validé	Planifié	2026	01/01/2026	31/12/2026	Entretien superficiel du lit mineur	Validé	Sille 002	Ath
304369	Travaux d'entretien en régie sur le sous-bassin Dendre	Non	Validé	Planifié	2026	01/01/2026	31/12/2026	Entretien superficiel du lit mineur	Validé	Sille 003	

Nummer	Project	ORBP overst-roming	Niveau van validatie van de sector	Voortgangsstatus	Geraamd jaar van aanvang van het project	Begindatum	Einddatum	Bijbehorende maatregelen	Niveau van validatie van de maatregel	Sector	Plaats van interventie
304370	Travaux d'entretien en régie sur le sous-bassin Dendre	Non	Validé	Planifié	2027	01/01/2027	31/12/2027	Entretien superficiel du lit mineur	Validé	Dendre 002	
304371	Travaux d'entretien en régie sur le sous-bassin Dendre	Non	Validé	Planifié	2027	01/01/2027	31/12/2027	Entretien superficiel du lit mineur	Validé	Dendre 003	Brugelette
304372	Travaux d'entretien en régie sur le sous-bassin Dendre	Non	Validé	Planifié	2027	01/01/2027	31/12/2027	Entretien superficiel du lit mineur	Validé	Dendre 004	Chièvres
304373	Travaux d'entretien en régie sur le sous-bassin Dendre	Non	Validé	Planifié	2027	01/01/2027	31/12/2027	Entretien superficiel du lit mineur	Validé	Dendre 006	Ath
304374	Travaux d'entretien en régie sur le sous-bassin Dendre	Non	Validé	Planifié	2027	01/01/2027	31/12/2027	Entretien superficiel du lit mineur	Validé	Dendre 008	Leuze-en-Hainaut
304375	Travaux d'entretien en régie sur le sous-bassin Dendre	Non	Validé	Planifié	2027	01/01/2027	31/12/2027	Entretien superficiel du lit mineur	Validé	Dendre 009.2	Leuze-en-Hainaut
304376	Travaux d'entretien en régie sur le sous-bassin Dendre	Non	Validé	Planifié	2027	01/01/2027	31/12/2027	Entretien superficiel du lit mineur	Validé	Dendre 009.3	Leuze-en-Hainaut
304377	Travaux d'entretien en régie sur le sous-bassin Dendre	Non	Validé	Planifié	2027	01/01/2027	31/12/2027	Entretien superficiel du lit mineur	Validé	Dendre 011	Ath
304378	Travaux d'entretien en régie sur le sous-bassin Dendre	Non	Validé	Planifié	2027	01/01/2027	31/12/2027	Entretien superficiel du lit mineur	Validé	Dendre 013	Ath
304379	Travaux d'entretien en régie sur le sous-bassin Dendre	Non	Validé	Planifié	2027	01/01/2027	31/12/2027	Entretien superficiel du lit mineur	Validé	Sille 001	Ath
304380	Travaux d'entretien en régie sur le sous-bassin Dendre	Non	Validé	Planifié	2027	01/01/2027	31/12/2027	Entretien superficiel du lit mineur	Validé	Sille 002	Ath
304381	Travaux d'entretien en régie sur le sous-bassin Dendre	Non	Validé	Planifié	2027	01/01/2027	31/12/2027	Entretien superficiel du lit mineur	Validé	Sille 003	
304382	Travaux d'entretien en régie sur le sous bassin Dendre	Non	Validé	Planifié	2022	01/01/2022	31/12/2022	Préservation des zones naturelles d'expansion de crue	Validé	Ancre 001	Lessines
304383	Travaux d'entretien en régie sur le sous bassin Dendre	Non	Validé	Planifié	2022	01/01/2022	31/12/2022	Préservation des zones naturelles d'expansion de crue	Validé	Dendre 005	
304384	Travaux d'entretien en régie sur le sous bassin Dendre	Non	Validé	Planifié	2022	01/01/2022	31/12/2022	Préservation des zones naturelles d'expansion de crue	Validé	Marcq 002	Lessines

Nummer	Project	ORBP overstrooming	Niveau van validatie van de sector	Voortgangsstatus	Geraamd jaar van aanvang van het project	Begindatum	Einddatum	Bijbehorende maatregelen	Niveau van validatie van de maatregel	Sector	Plaats van interventie
304386	Travaux d'entretien en régie sur le sous bassin Dendre	Non	Validé	Planifié	2024	01/01/2024	31/12/2024	Préservation des zones naturelles d'expansion de crue	Validé	Ancre 001	Lessines
304387	Travaux d'entretien en régie sur le sous bassin Dendre	Non	Validé	Planifié	2024	01/01/2024	31/12/2024	Préservation des zones naturelles d'expansion de crue	Validé	Dendre 005	
304388	Travaux d'entretien en régie sur le sous bassin Dendre	Non	Validé	Planifié	2024	01/01/2024	31/12/2024	Préservation des zones naturelles d'expansion de crue	Validé	Marcq 002	Lessines
304389	Travaux d'entretien en régie sur le sous bassin Dendre	Non	Validé	Planifié	2023	01/01/2023	31/12/2023	Préservation des zones naturelles d'expansion de crue	Validé	Ancre 001	Lessines
304390	Travaux d'entretien en régie sur le sous bassin Dendre	Non	Validé	Planifié	2025	01/01/2025	31/12/2025	Préservation des zones naturelles d'expansion de crue	Validé	Ancre 001	Lessines
304391	Travaux d'entretien en régie sur le sous bassin Dendre	Non	Validé	Planifié	2025	01/01/2025	31/12/2025	Préservation des zones naturelles d'expansion de crue	Validé	Dendre 005	
304392	Travaux d'entretien en régie sur le sous bassin Dendre	Non	Validé	Planifié	2025	01/01/2025	31/12/2025	Préservation des zones naturelles d'expansion de crue	Validé	Marcq 002	Lessines
304393	Travaux d'entretien en régie sur le sous bassin Dendre	Non	Validé	Planifié	2026	01/01/2026	31/12/2026	Préservation des zones naturelles d'expansion de crue	Validé	Ancre 001	Lessines
304394	Travaux d'entretien en régie sur le sous bassin Dendre	Non	Validé	Planifié	2026	01/01/2026	31/12/2026	Préservation des zones naturelles d'expansion de crue	Validé	Dendre 005	
304395	Travaux d'entretien en régie sur le sous bassin Dendre	Non	Validé	Planifié	2026	01/01/2026	31/12/2026	Préservation des zones naturelles d'expansion de crue	Validé	Marcq 002	Lessines
304396	Travaux d'entretien en régie sur le sous bassin Dendre	Non	Validé	Planifié	2027	01/01/2027	31/12/2027	Préservation des zones naturelles d'expansion de crue	Validé	Ancre 001	Lessines
304397	Travaux d'entretien en régie sur le sous bassin Dendre	Non	Validé	Planifié	2027	01/01/2027	31/12/2027	Préservation des zones naturelles d'expansion de crue	Validé	Dendre 005	

Nummer	Project	ORBP overstrooming	Niveau van validatie van de sector	Voortgangsstatus	Geraamd jaar van aanvang van het project	Begindatum	Einddatum	Bijbehorende maatregelen	Niveau van validatie van de maatregel	Sector	Plaats van interventie
304398	Travaux d'entretien en régie sur le sous bassin Dendre	Non	Validé	Planifié	2027	01/01/2027	31/12/2027	Préservation des zones naturelles d'expansion de crue	Validé	Marcq 002	Lessines
304475	Plantes invasives	Non	Validé	Planifié	2022			Visite et surveillance	Validé	Dend262	Ellezelles
304483	Maintien et restauration de la ripisylve	Non	Validé	Planifié	2022			RIPISYLVE: création d'une ripisylve d'essences indigènes	Validé	Dend262	Ellezelles
304498	Entraves	Non	Validé	Planifié	2022			Continuité longitudinale: levée d'obstacle	Validé	Dend262	Ellezelles
305250	Entraves 2	Non	Validé	Planifié	2022			Continuité longitudinale: levée d'obstacle	Validé	Dend262	Ellezelles
305261	Ouvrages	Non	Validé	Planifié	2022			Entretien et réparation d'ouvrages appartenant au gestionnaire	Validé	Dend262	Ellezelles
305272	Ouvrage 2	Non	Validé	Planifié	2024			Entretien et réparation d'ouvrages appartenant au gestionnaire	Validé	Dend262	Ellezelles
305276	Ouvrage	Non	Validé	Planifié	2024			Entretien et réparation d'ouvrages appartenant au gestionnaire	Validé	Dend263	Ellezelles
305279	Restauration zone humide	Non	Validé	Planifié	2023			Préservation et restauration des zones humides	Validé	Dend264	Ellezelles
305283	Entrave	Non	Validé	Planifié	2023			Entretien superficiel du lit mineur	Validé	Dend265	Ellezelles
305324	Reméandration et continuité latérale - Bois Tardin	Non	Validé	Planifié	2022	01/01/2022	31/12/2022	Continuité latérale: reméandration de cours d'eau	Validé	Dendre 012	Ath
305332	Reméandration et continuité latérale - Bois Tardin	Non	Validé	Planifié	2023	01/01/2023	31/12/2023	Continuité latérale: reméandration de cours d'eau	Validé	Dendre 012	Ath
305335	Reméandration et continuité latérale - Bois Tardin	Non	Validé	Planifié	2024	01/01/2024	31/12/2024	Continuité latérale: reméandration de cours d'eau	Validé	Dendre 012	Ath
305348	Reméandration et continuité latérale - Bois Tardin	Non	Validé	Planifié	2025	01/01/2025	31/12/2025	Continuité latérale: reméandration de cours d'eau	Validé	Dendre 012	Ath

Nummer	Project	ORBP overstrooming	Niveau van validatie van de sector	Voortgangsstatus	Geraamd jaar van aanvang van het project	Begindatum	Einddatum	Bijbehorende maatregelen	Niveau van validatie van de maatregel	Sector	Plaats van interventie
305358	Reméandration et continuité latérale - Bois Tardin	Non	Validé	Planifié	2026	01/01/2026	31/12/2026	Continuité latérale: reméandration de cours d'eau	Validé	Dendre 012	Ath
305360	Reméandration et continuité latérale - Bois Tardin	Non	Validé	Planifié	2027	01/01/2027	31/12/2027	Continuité latérale: reméandration de cours d'eau	Validé	Dendre 012	Ath
305376	Gestion de la balsamine de l'Himalaya	Non	Validé	Planifié	2022	01/06/2022	30/09/2022	Gestion de la Balsamine de l'Himalaya	Validé	Ancre 001	Lessines
								Gestion de la Balsamine de l'Himalaya	Validé		
305377	Gestion de la balsamine de l'Himalaya	Non	Validé	Planifié	2022	01/06/2022	30/09/2022	Gestion de la Balsamine de l'Himalaya	Validé	Dendre 001	
305378	Gestion de la balsamine de l'Himalaya	Non	Validé	Planifié	2022	01/06/2022	30/09/2022	Gestion de la Balsamine de l'Himalaya	Validé	Dendre 002	
305379	Gestion de la balsamine de l'Himalaya	Non	Validé	Planifié	2022	01/06/2022	30/09/2022	Gestion de la Balsamine de l'Himalaya	Validé	Dendre 003	
305380	Gestion de la balsamine de l'Himalaya	Non	Validé	Planifié	2022	01/06/2022	30/09/2022	Gestion de la Balsamine de l'Himalaya	Validé	Dendre 005	
305381	Gestion de la balsamine de l'Himalaya	Non	Validé	Planifié	2022	01/06/2022	30/09/2022	Gestion de la Balsamine de l'Himalaya	Validé	Dendre 006	
305382	Gestion de la balsamine de l'Himalaya	Non	Validé	Planifié	2022	01/06/2022	30/09/2022	Gestion de la Balsamine de l'Himalaya	Validé	Marcq 002	Lessines
305392	Gestion de la balsamine de l'Himalaya	Non	Validé	Planifié	2023	01/06/2023	30/09/2023	Gestion de la Balsamine de l'Himalaya	Validé	Ancre 001	
305393	Gestion de la balsamine de l'Himalaya	Non	Validé	Planifié	2023	01/06/2023	30/09/2023	Gestion de la Balsamine de l'Himalaya	Validé	Dendre 001	
305394	Gestion de la balsamine de l'Himalaya	Non	Validé	Planifié	2023	01/06/2023	30/09/2023	Gestion de la Balsamine de l'Himalaya	Validé	Dendre 002	
305395	Gestion de la balsamine de l'Himalaya	Non	Validé	Planifié	2023	01/06/2023	30/09/2023	Gestion de la Balsamine de l'Himalaya	Validé	Dendre 003	
305396	Gestion de la balsamine de l'Himalaya	Non	Validé	Planifié	2023	01/06/2023	30/09/2023	Gestion de la Balsamine de l'Himalaya	Validé	Dendre 005	
305397	Gestion de la balsamine de l'Himalaya	Non	Validé	Planifié	2023	01/06/2023	30/09/2023	Gestion de la Balsamine de l'Himalaya	Validé	Dendre 006	

Nummer	Project	ORBP overstrooming	Niveau van validatie van de sector	Voortgangsstatus	Geraamd jaar van aanvang van het project	Begindatum	Einddatum	Bijbehorende maatregelen	Niveau van validatie van de maatregel	Sector	Plaats van interventie
305398	Gestion de la balsamine de l'Himalaya	Non	Validé	Planifié	2023	01/06/2023	30/09/2023	Gestion de la Balsamine de l'Himalaya	Validé	Marcq 002	Lessines
305404	Entraves	Non	Validé	Planifié	2024			Entretien et réparation d'ouvrages appartenant au gestionnaire	Validé	Dend267	Ellezelles
305408	Zone humide	Non	Validé	Planifié	2022			Préservation et restauration des zones humides	Validé	Dend267	Ellezelles
305411	Gestion de la balsamine de l'Himalaya	Non	Validé	Planifié	2024	01/06/2024	30/09/2024	Gestion de la Balsamine de l'Himalaya	Validé	Ancre 001	Lessines
305412	Gestion de la balsamine de l'Himalaya	Non	Validé	Planifié	2024	01/06/2024	30/09/2024	Gestion de la Balsamine de l'Himalaya	Validé	Dendre 001	
305413	Gestion de la balsamine de l'Himalaya	Non	Validé	Planifié	2024	01/06/2024	30/09/2024	Gestion de la Balsamine de l'Himalaya	Validé	Dendre 002	
305414	Gestion de la balsamine de l'Himalaya	Non	Validé	Planifié	2024	01/06/2024	30/09/2024	Gestion de la Balsamine de l'Himalaya	Validé	Dendre 003	
305415	Gestion de la balsamine de l'Himalaya	Non	Validé	Planifié	2024	01/06/2024	30/09/2024	Gestion de la Balsamine de l'Himalaya	Validé	Dendre 005	
305416	Gestion de la balsamine de l'Himalaya	Non	Validé	Planifié	2024	01/06/2024	30/09/2024	Gestion de la Balsamine de l'Himalaya	Validé	Dendre 006	
305417	Gestion de la balsamine de l'Himalaya	Non	Validé	Planifié	2024	01/06/2024	30/09/2024	Gestion de la Balsamine de l'Himalaya	Validé	Marcq 002	Lessines
305439	Entraves	Non	Validé	Planifié	2022			Entretien et réparation d'ouvrages appartenant au gestionnaire	Validé	Dend268	Ellezelles
305550	Gestion de la balsamine de l'Himalaya	Non	Validé	Planifié	2025	01/06/2025	30/09/2025	Gestion de la Balsamine de l'Himalaya	Validé	Ancre 001	
305551	Gestion de la balsamine de l'Himalaya	Non	Validé	Planifié	2025	01/06/2025	30/09/2025	Gestion de la Balsamine de l'Himalaya	Validé	Dendre 001	
305552	Gestion de la balsamine de l'Himalaya	Non	Validé	Planifié	2025	01/06/2025	30/09/2025	Gestion de la Balsamine de l'Himalaya	Validé	Dendre 002	
305553	Gestion de la balsamine de l'Himalaya	Non	Validé	Planifié	2025	01/06/2025	30/09/2025	Gestion de la Balsamine de l'Himalaya	Validé	Dendre 003	
305554	Gestion de la balsamine de l'Himalaya	Non	Validé	Planifié	2025	01/06/2025	30/09/2025	Gestion de la Balsamine de l'Himalaya	Validé	Dendre 005	

Nummer	Project	ORBP overst-roming	Niveau van validatie van de sector	Voortgangsstatus	Geraamd jaar van aanvang van het project	Begindatum	Einddatum	Bijbehorende maatregelen	Niveau van validatie van de maatregel	Sector	Plaats van interventie
305555	Gestion de la balsamine de l'Himalaya	Non	Validé	Planifié	2025	01/06/2025	30/09/2025	Gestion de la Balsamine de l'Himalaya	Validé	Dendre 006	
305556	Gestion de la balsamine de l'Himalaya	Non	Validé	Planifié	2025	01/06/2025	30/09/2025	Gestion de la Balsamine de l'Himalaya	Validé	Marcq 002	Lessines
305557	Gestion de la balsamine de l'Himalaya	Non	Validé	Planifié	2026	01/06/2026	30/09/2026	Gestion de la Balsamine de l'Himalaya	Validé	Ancre 001	
305558	Gestion de la balsamine de l'Himalaya	Non	Validé	Planifié	2026	01/06/2026	30/09/2026	Gestion de la Balsamine de l'Himalaya	Validé	Dendre 001	
305559	Gestion de la balsamine de l'Himalaya	Non	Validé	Planifié	2026	01/06/2026	30/09/2026	Gestion de la Balsamine de l'Himalaya	Validé	Dendre 002	
305560	Gestion de la balsamine de l'Himalaya	Non	Validé	Planifié	2026	01/06/2026	30/09/2026	Gestion de la Balsamine de l'Himalaya	Validé	Dendre 003	
305561	Gestion de la balsamine de l'Himalaya	Non	Validé	Planifié	2026	01/06/2026	30/09/2026	Gestion de la Balsamine de l'Himalaya	Validé	Dendre 005	
305562	Gestion de la balsamine de l'Himalaya	Non	Validé	Planifié	2026	01/06/2026	30/09/2026	Gestion de la Balsamine de l'Himalaya	Validé	Dendre 006	
305563	Gestion de la balsamine de l'Himalaya	Non	Validé	Planifié	2026	01/06/2026	30/09/2026	Gestion de la Balsamine de l'Himalaya	Validé	Marcq 002	Lessines
305564	Gestion de la balsamine de l'Himalaya	Non	Validé	Planifié	2027	01/06/2027	30/09/2027	Gestion de la Balsamine de l'Himalaya	Validé	Ancre 001	Lessines
305565	Travaux d'entretien en régie sur le sous-bassin Dendre	Non	Validé	Planifié	2023	01/01/2023	31/12/2023	Préservation des zones naturelles d'expansion de crue	Validé	Dendre 005	
305566	Travaux d'entretien en régie sur le sous-bassin Dendre	Non	Validé	Planifié	2023	01/01/2023	31/12/2023	Préservation des zones naturelles d'expansion de crue	Validé	Marcq 002	Lessines
305671	Travaux de curage	Non	Validé	Planifié	2022			Entretien superficiel du lit mineur	Validé	Dend108	Jurbise
305672	Visite et surveillance	Non	Validé	Planifié	2022	01/01/2022	31/12/2027	Visite et surveillance	Validé	Dend007	
305673	Visite et surveillance	Non	Validé	Planifié	2022	01/01/2022	31/12/2027	Visite et surveillance	Validé	Dend087	
305675	Visite et surveillance	Non	Validé	Planifié	2022	01/01/2022	31/12/2027	Visite et surveillance	Validé	Dend098	
305676	Visite et surveillance	Non	Validé	Planifié	2022	01/01/2022	31/12/2027	Visite et surveillance	Validé	Dend107	
305677	Visite et surveillance	Non	Validé	Planifié	2022	01/01/2022	31/12/2027	Visite et surveillance	Validé	Dend153	
305678	Visite et surveillance	Non	Validé	Planifié	2022	01/01/2022	31/12/2027	Visite et surveillance	Validé	Dend154	

Nummer	Project	ORBP overst-roming	Niveau van validatie van de sector	Voortgangsstatus	Geraamd jaar van aanvang van het project	Begindatum	Einddatum	Bijbehorende maatregelen	Niveau van validatie van de maatregel	Sector	Plaats van interventie
305679	Visite et surveillance	Non	Validé	Planifié	2022	01/01/2022	31/12/2027	Visite et surveillance	Validé	Dend155	
305680	Visite et surveillance	Non	Validé	Planifié	2022	01/01/2022	31/12/2027	Visite et surveillance	Validé	Dend162	
305681	Travaux de curage	Non	Validé	Planifié	2023			Visite et surveillance	Validé	Dend112	Jurbise
305682	Inspection caméra des tuyauteries	Non	Validé	Planifié	2024			Entretien et réparation d'ouvrages appartenant au gestionnaire	Validé	Dend114	Jurbise
305683	Travaux de curage	Non	Validé	Planifié	2024			Curage du lit mineur (à vif fond ou avec remise sous profil)	Validé	Dend113	Jurbise
306346	Visite et surveillance	Non	Validé	Planifié	2022	01/01/2022	31/12/2027	Visite et surveillance	Validé	Dend047	
306361	Visite et surveillance	Non	Validé	Planifié	2022	01/01/2022	31/12/2027	Visite et surveillance	Validé	Dend071	
306420	Surveillance de l'ouvrage de régulation de débit de la ZIT Warsbecq (dégagement d'entraves)	Oui	Validé	Planifié	2022			Entretien d'ouvrages de stockage d'eau ou de régulation de débit	Validé	Dend197	Silly
306578	Visite et surveillance	Non	Validé	Planifié	2022	01/01/2022	31/12/2027	Visite et surveillance	Validé	Dend301	
306579	Visite et surveillance	Non	Validé	Planifié	2022	01/01/2022	31/12/2027	Visite et surveillance	Validé	Dend299	
306580	Visite et surveillance	Non	Validé	Planifié	2022	01/01/2022	31/12/2027	Visite et surveillance	Validé	Dend297	
306581	Visite et surveillance	Non	Validé	Planifié	2022	01/01/2022	31/12/2027	Visite et surveillance	Validé	Dend282	
306582	Visite et surveillance	Non	Validé	Planifié	2022	01/01/2022	31/12/2027	Visite et surveillance	Validé	Dend249	
306583	Visite et surveillance	Non	Validé	Planifié	2022	01/01/2022	31/12/2027	Visite et surveillance	Validé	Dend247	
306584	Visite et surveillance	Non	Validé	Planifié	2022	01/01/2022	31/12/2027	Visite et surveillance	Validé	Dend245	
306585	Visite et surveillance	Non	Validé	Planifié	2022	01/01/2022	31/12/2027	Visite et surveillance	Validé	Dend244	
306586	Visite et surveillance	Non	Validé	Planifié	2022	01/01/2022	31/12/2027	Visite et surveillance	Validé	Dend243	
306587	Visite et surveillance	Non	Validé	Planifié	2022	01/01/2022	31/12/2027	Visite et surveillance	Validé	Dend212	
306589	Visite et surveillance	Non	Validé	Planifié	2022	01/01/2022	31/12/2027	Visite et surveillance	Validé	Dend206	
306590	Visite et surveillance	Non	Validé	Planifié	2022	01/01/2022	31/12/2027	Visite et surveillance	Validé	Dend203	
306591	Visite et surveillance	Non	Validé	Planifié	2022	01/01/2022	31/12/2027	Visite et surveillance	Validé	Dend198	
306595	Visite et surveillance	Non	Validé	Planifié	2022	01/01/2022	31/12/2027	Visite et surveillance	Validé	Dend193	
306596	Visite et surveillance	Non	Validé	Planifié	2022	01/01/2022	31/12/2027	Visite et surveillance	Validé	Dend184	
306598	Visite et surveillance	Non	Validé	Planifié	2022	01/01/2022	31/12/2027	Visite et surveillance	Validé	Dend175	
306599	Visite et surveillance	Non	Validé	Planifié	2022	01/01/2022	31/12/2027	Visite et surveillance	Validé	Dend167	

Nummer	Project	ORBP overstrooming	Niveau van validatie van de sector	Voortgangsstatus	Geraamd jaar van aanvang van het project	Begindatum	Einddatum	Bijbehorende maatregelen	Niveau van validatie van de maatregel	Sector	Plaats van interventie
306600	Visite et surveillance	Non	Validé	Planifié	2022	01/01/2022	31/12/2027	Visite et surveillance	Validé	Dend174	
306601	Visite et surveillance	Non	Validé	Planifié	2022	01/01/2022	31/12/2027	Visite et surveillance	Validé	Dend165	
306614	Visite et surveillance	Non	Validé	Planifié	2022			Visite et surveillance	Validé	Dend085	Chièvres
306717	Surveillance de l'ouvrage de régulation de débit de la ZIT Crompature (dégagement d'entraves)	Oui	Validé	Planifié	2022			Entretien d'ouvrages de stockage d'eau ou de régulation de débit	Validé	Dend199	Silly
306725	Curage en gestion intégrée de la ZIT Crompature	Oui	Validé	Planifié	2023			Entretien d'ouvrages de stockage d'eau ou de régulation de débit	Validé	Dend199	Silly
306737	Curage en gestion intégrée de la ZIT Warsbecq	Oui	Validé	Planifié	2023			Entretien d'ouvrages de stockage d'eau ou de régulation de débit	Validé	Dend197	Silly
306742	Pose d'une clôture pour permettre l'écopâturage de la ZIT Crompature	Non	Validé	Planifié	2022			Préservation des zones naturelles d'expansion de crue	Validé	Dend199	Silly
307252	Contrôle et entretien du cours d'eau	Non	Validé	Planifié	2022			Continuité longitudinale: levée d'obstacle	Validé	Dend005	
								Visite et surveillance	Validé		
307253	Contrôle et entretien du cours d'eau	Non	Validé	Planifié	2022			Continuité longitudinale: levée d'obstacle	Validé	Dend006	
								Visite et surveillance	Validé		
307254	Contrôle et entretien du cours d'eau	Non	Validé	Planifié	2022			Visite et surveillance	Validé	Dend013	
								Continuité longitudinale: levée d'obstacle	Validé		
307255	Contrôle et entretien du cours d'eau	Non	Validé	Planifié	2022			Visite et surveillance	Validé	Dend014	
								Continuité longitudinale: levée d'obstacle	Validé		
307256	Contrôle et entretien du cours d'eau	Non	Validé	Planifié	2022			Visite et surveillance	Validé	Dend015	Tournai
								Continuité longitudinale: levée d'obstacle	Validé		
307375	Amélioration hydraulique 2e p Rue de Favarcq-Rue des Anglais (3e catégorie)	Non	Validé	Planifié	2022			Amélioration hydraulique (approfondissement, élargissement, rectification)	Validé	Dend072	Beloeil

Nummer	Project	ORBP overstrooming	Niveau van validatie van de sector	Voortgangsstatus	Geraamd jaar van aanvang van het project	Begindatum	Einddatum	Bijbehorende maatregelen	Niveau van validatie van de maatregel	Sector	Plaats van interventie
307376	Visite et surveillance	Non	Validé	Planifié	2022	01/01/2022	31/12/2027	Visite et surveillance	Validé	Dend074	
307396	Visite et surveillance	Oui	Validé	Planifié	2022	01/01/2022	31/12/2027	Visite et surveillance	Validé	Dend294	Enghien
307416	Parc d'Enghien - Favoriser la préservation de l'environnement	Non	Validé	Planifié	2022			Entretien et réparation d'ouvrages appartenant au gestionnaire	Validé	Dend295	
307423	Gestion de l'information	Non	Validé	Planifié	2022			Visite et surveillance	Validé	Dend295	
307430	Vigilance : Préserver et gérer la ripisylve	Non	Validé	Planifié	2022			RIPISYLVE: gestion de la ripisylve (recépage, abattage, suppression de résineux...)	Validé	Dend296	Enghien
307455	Gestion et mise en valeur de la ZIT rue de Candries	Oui	Validé	Planifié	2022			Visite et surveillance	Validé	Dend299	
307456	Gestion et mise en valeur de la ZIT rue du Petit Marais	Oui	Validé	Planifié	2022			Entretien et réparation d'ouvrages appartenant au gestionnaire	Validé	Dend299	
307458	Gestion et information	Non	Validé	Planifié	2022			Visite et surveillance	Validé	Dend299	
								Visite et surveillance	Validé		
307459	Gestion et information ZIT du Petit-Marais	Oui	Validé	Planifié	2022			Visite et surveillance	Validé	Dend299	
307462	Gestion de l'information	Non	Validé	Planifié	2022			Entretien et réparation d'ouvrages appartenant au gestionnaire	Validé	Dend299	
307566	Surveillance	Non	Validé	Planifié	2022			Visite et surveillance	Validé	Dend303	Enghien
307589	Surveillance/Vigilance	Non	Validé	Planifié	2022			Visite et surveillance	Validé	Dend293	
307618	Surveillance	Non	Validé	Planifié	2022			Visite et surveillance	Validé	Dend296	Enghien
308482	Entretien superficiel du lit mineur	Non	Validé	Planifié	2022			Entretien superficiel du lit mineur	Validé	Dend003	Tournai
308483	Entretien superficiel du lit mineur	Non	Validé	Planifié	2022			Entretien superficiel du lit mineur	Validé	Dend026	
308484	Entretien superficiel du lit mineur	Non	Validé	Planifié	2022			Entretien superficiel du lit mineur	Validé	Dend028	
308485	Entretien superficiel du lit mineur	Non	Validé	Planifié	2022			Entretien superficiel du lit mineur	Validé	Dend029	
308486	Entretien superficiel du lit mineur	Non	Validé	Planifié	2022			Entretien superficiel du lit mineur	Validé	Dend053	

Nummer	Project	ORBP overstrooming	Niveau van validatie van de sector	Voortgangsstatus	Geraamd jaar van aanvang van het project	Begindatum	Einddatum	Bijbehorende maatregelen	Niveau van validatie van de maatregel	Sector	Plaats van interventie
308487	Entretien superficiel du lit mineur	Non	Validé	Planifié	2022			Entretien superficiel du lit mineur	Validé	Dend058	
308488	Entretien superficiel du lit mineur	Non	Validé	Planifié	2022			Entretien superficiel du lit mineur	Validé	Dend059	
308489	Entretien superficiel du lit mineur	Non	Validé	Planifié	2022			Entretien superficiel du lit mineur	Validé	Dend060	
308490	Entretien superficiel du lit mineur	Non	Validé	Planifié	2022			Entretien superficiel du lit mineur	Validé	Dend069	
308491	Entretien superficiel du lit mineur	Non	Validé	Planifié	2022			Entretien superficiel du lit mineur	Validé	Dend070	
308492	Entretien superficiel du lit mineur	Non	Validé	Planifié	2022			Entretien superficiel du lit mineur	Validé	Dend072	
308493	Entretien superficiel du lit mineur	Non	Validé	Planifié	2022			Entretien superficiel du lit mineur	Validé	Dend079	
308494	Entretien superficiel du lit mineur	Non	Validé	Planifié	2022			Entretien superficiel du lit mineur	Validé	Dend083	
308495	Entretien superficiel du lit mineur	Non	Validé	Planifié	2022			Entretien superficiel du lit mineur	Validé	Dend087	
308496	Entretien superficiel du lit mineur	Non	Validé	Planifié	2022			Entretien superficiel du lit mineur	Validé	Dend088	
308497	Entretien superficiel du lit mineur	Non	Validé	Planifié	2022			Entretien superficiel du lit mineur	Validé	Dend089	
308498	Entretien superficiel du lit mineur	Non	Validé	Planifié	2022			Entretien superficiel du lit mineur	Validé	Dend097	
308499	Entretien superficiel du lit mineur	Non	Validé	Planifié	2022			Entretien superficiel du lit mineur	Validé	Dend098	
308500	Entretien superficiel du lit mineur	Non	Validé	Planifié	2022			Entretien superficiel du lit mineur	Validé	Dend115	
308501	Entretien superficiel du lit mineur	Non	Validé	Planifié	2022			Entretien superficiel du lit mineur	Validé	Dend116	
308502	Entretien superficiel du lit mineur	Non	Validé	Planifié	2022			Entretien superficiel du lit mineur	Validé	Dend119	
308503	Entretien superficiel du lit mineur	Non	Validé	Planifié	2022			Entretien superficiel du lit mineur	Validé	Dend121	

Nummer	Project	ORBP overstrooming	Niveau van validatie van de sector	Voortgangsstatus	Geraamd jaar van aanvang van het project	Begindatum	Einddatum	Bijbehorende maatregelen	Niveau van validatie van de maatregel	Sector	Plaats van interventie
308504	Entretien superficiel du lit mineur	Non	Validé	Planifié	2022			Entretien superficiel du lit mineur	Validé	Dend122	
308505	Entretien superficiel du lit mineur	Non	Validé	Planifié	2022			Entretien superficiel du lit mineur	Validé	Dend133	
308506	Entretien superficiel du lit mineur	Non	Validé	Planifié	2022			Entretien superficiel du lit mineur	Validé	Dend134	
308507	Entretien superficiel du lit mineur	Non	Validé	Planifié	2022			Entretien superficiel du lit mineur	Validé	Dend138	
308508	Entretien superficiel du lit mineur	Non	Validé	Planifié	2022			Entretien superficiel du lit mineur	Validé	Dend139	
308509	Entretien superficiel du lit mineur	Non	Validé	Planifié	2022			Entretien superficiel du lit mineur	Validé	Dend147	
308510	Entretien superficiel du lit mineur	Non	Validé	Planifié	2022			Entretien superficiel du lit mineur	Validé	Dend153	
308511	Entretien superficiel du lit mineur	Non	Validé	Planifié	2022			Entretien superficiel du lit mineur	Validé	Dend154	
308512	Entretien superficiel du lit mineur	Non	Validé	Planifié	2022			Entretien superficiel du lit mineur	Validé	Dend157	
308513	Entretien superficiel du lit mineur	Non	Validé	Planifié	2022			Entretien superficiel du lit mineur	Validé	Dend158	
308514	Entretien superficiel du lit mineur	Non	Validé	Planifié	2022			Entretien superficiel du lit mineur	Validé	Dend159	
308515	Entretien superficiel du lit mineur	Non	Validé	Planifié	2022			Entretien superficiel du lit mineur	Validé	Dend160	
308516	Entretien superficiel du lit mineur	Non	Validé	Planifié	2022			Entretien superficiel du lit mineur	Validé	Dend163	
308517	Entretien superficiel du lit mineur	Non	Validé	Planifié	2022			Entretien superficiel du lit mineur	Validé	Dend167	
308518	Entretien superficiel du lit mineur	Non	Validé	Planifié	2022			Entretien superficiel du lit mineur	Validé	Dend179	
308519	Entretien superficiel du lit mineur	Non	Validé	Planifié	2022			Entretien superficiel du lit mineur	Validé	Dend183	
308520	Entretien superficiel du lit mineur	Non	Validé	Planifié	2022			Entretien superficiel du lit mineur	Validé	Dend184	

Nummer	Project	ORBP overstrooming	Niveau van validatie van de sector	Voortgangstatus	Geraamd jaar van aanvang van het project	Begindatum	Einddatum	Bijbehorende maatregelen	Niveau van validatie van de maatregel	Sector	Plaats van interventie
308521	Entretien superficiel du lit mineur	Non	Validé	Planifié	2022			Entretien superficiel du lit mineur	Validé	Dend193	
308522	Entretien superficiel du lit mineur	Non	Validé	Planifié	2022			Entretien superficiel du lit mineur	Validé	Dend200	
308523	Entretien superficiel du lit mineur	Non	Validé	Planifié	2022			Entretien superficiel du lit mineur	Validé	Dend201	
308524	Entretien superficiel du lit mineur	Non	Validé	Planifié	2022			Entretien superficiel du lit mineur	Validé	Dend204	
308525	Entretien superficiel du lit mineur	Non	Validé	Planifié	2022			Entretien superficiel du lit mineur	Validé	Dend207	
308526	Entretien superficiel du lit mineur	Non	Validé	Planifié	2022			Entretien superficiel du lit mineur	Validé	Dend212	
308527	Entretien superficiel du lit mineur	Non	Validé	Planifié	2022			Entretien superficiel du lit mineur	Validé	Dend233	
308528	Entretien superficiel du lit mineur	Non	Validé	Planifié	2022			Entretien superficiel du lit mineur	Validé	Dend234	
308529	Entretien superficiel du lit mineur	Non	Validé	Planifié	2022			Entretien superficiel du lit mineur	Validé	Dend243	
308530	Entretien superficiel du lit mineur	Non	Validé	Planifié	2022			Entretien superficiel du lit mineur	Validé	Dend244	
308531	Entretien superficiel du lit mineur	Non	Validé	Planifié	2022			Entretien superficiel du lit mineur	Validé	Dend247	
308532	Entretien superficiel du lit mineur	Non	Validé	Planifié	2022			Entretien superficiel du lit mineur	Validé	Dend249	
308533	Entretien superficiel du lit mineur	Non	Validé	Planifié	2022			Entretien superficiel du lit mineur	Validé	Dend250	
308534	Entretien superficiel du lit mineur	Non	Validé	Planifié	2022			Entretien superficiel du lit mineur	Validé	Dend270	
308535	Entretien superficiel du lit mineur	Non	Validé	Planifié	2022			Entretien superficiel du lit mineur	Validé	Dend278	
308536	Entretien superficiel du lit mineur	Non	Validé	Planifié	2022			Entretien superficiel du lit mineur	Validé	Dend279	
308537	Entretien superficiel du lit mineur	Non	Validé	Planifié	2022			Entretien superficiel du lit mineur	Validé	Dend282	

Nummer	Project	ORBP overstrooming	Niveau van validatie van de sector	Voortgangsstatus	Geraamd jaar van aanvang van het project	Begindatum	Einddatum	Bijbehorende maatregelen	Niveau van validatie van de maatregel	Sector	Plaats van interventie
308538	Entretien superficiel du lit mineur	Non	Validé	Planifié	2022			Entretien superficiel du lit mineur	Validé	Dend283	
308539	Entretien superficiel du lit mineur	Non	Validé	Planifié	2022			Entretien superficiel du lit mineur	Validé	Dend287	
308540	Entretien superficiel du lit mineur	Non	Validé	Planifié	2022			Entretien superficiel du lit mineur	Validé	Dend297	
308541	Entretien superficiel du lit mineur	Non	Validé	Planifié	2022			Entretien superficiel du lit mineur	Validé	Dend299	
308542	Entretien superficiel du lit mineur	Non	Validé	Planifié	2022			Entretien superficiel du lit mineur	Validé	Dend300	
308543	Entretien superficiel du lit mineur	Non	Validé	Planifié	2022			Entretien superficiel du lit mineur	Validé	Dend301	
308544	Entretien superficiel du lit mineur	Non	Validé	Planifié	2022			Entretien superficiel du lit mineur	Validé	Dend302	
308545	Entretien superficiel du lit mineur	Non	Validé	Planifié	2022			Entretien superficiel du lit mineur	Validé	Dend094	
308546	Entretien superficiel du lit mineur	Non	Validé	Planifié	2022			Entretien superficiel du lit mineur	Validé	Dend156	Tournai
308547	Entretien superficiel du lit mineur	Non	Validé	Planifié	2022			Entretien superficiel du lit mineur	Validé	Dend101	Jurbise
308548	Entretien superficiel du lit mineur	Non	Validé	Planifié	2022			Entretien superficiel du lit mineur	Validé	Dend103	
308549	Entretien superficiel du lit mineur	Non	Validé	Planifié	2022			Entretien superficiel du lit mineur	Validé	Dend104	
308550	Entretien superficiel du lit mineur	Non	Validé	Planifié	2022			Entretien superficiel du lit mineur	Validé	Dend105	
308551	Entretien superficiel du lit mineur	Non	Validé	Planifié	2022			Entretien superficiel du lit mineur	Validé	Dend107	Jurbise
310300	ZIT du Buissenal (entretien)	Oui	Validé	Planifié	2022			Entretien d'ouvrages de stockage d'eau ou de régulation de débit	Validé	Dend206	Ath
310301	ZIT de la Marcq (entretien)	Oui	Validé	Planifié	2022			Entretien d'ouvrages de stockage d'eau ou de régulation de débit	Validé	Dend299	

Nummer	Project	ORBP overstrooming	Niveau van validatie van de sector	Voortgangsstatus	Geraamd jaar van aanvang van het project	Begindatum	Einddatum	Bijbehorende maatregelen	Niveau van validatie van de maatregel	Sector	Plaats van interventie
310302	ZIT du Boulky (entretien)	Oui	Validé	Planifié	2022			Entretien d'ouvrages de stockage d'eau ou de régulation de débit	Validé	Dend202	
310305	ZIT du Ruisseau d'Ancre (Ouvrage en cours d'étude)	Oui	Validé	Planifié	2022			Création ou réhabilitation d'ouvrages de stockage d'eau	Validé	Dend282	Flobecq
								Entretien d'ouvrages de stockage d'eau ou de régulation de débit	Validé		
310306	ZIT du Lac (Ouvrage adjudgé en attente des emprises)	Oui	Validé	Planifié	2022			Création ou réhabilitation d'ouvrages de stockage d'eau	Validé	Dend244	Lessines
								Entretien d'ouvrages de stockage d'eau ou de régulation de débit	Validé		
310315	ZIT de la Hunelle Lambert (Ouvrage en cours d'étude)	Oui	Validé	Planifié	2022			Entretien d'ouvrages de stockage d'eau ou de régulation de débit	Validé	Dend076	
								Création ou réhabilitation d'ouvrages de stockage d'eau	Validé		
310319	ZIT de la Petite Hunelle (Ouvrage en cours d'étude)	Oui	Validé	Planifié	2022			Entretien d'ouvrages de stockage d'eau ou de régulation de débit	Validé	Dend097	
								Création ou réhabilitation d'ouvrages de stockage d'eau	Validé		
311250	Optimiser l'écoulement de l'eau dans le lit mineur	Oui	Validé	Planifié	2022			Amélioration hydraulique (approfondissement, élargissement, rectification)	Validé	Dend297	Enghien
311342	Curage et restauration des berges dans le domaine de Beloeil et à la rue Favarcq	Oui	Validé	Planifié	2022			Curage du lit mineur (à vif fond ou avec remise sous profil)	Validé	Dend072	
311343	Curage et restauration des berges dans le domaine de Beloeil et à la rue Favarcq	Oui	Validé	Planifié	2022			Curage du lit mineur (à vif fond ou avec remise sous profil)	Validé	Dend073	Beloeil

Nummer	Project	ORBP overstrooming	Niveau van validatie van de sector	Voortgangsstatus	Geraamd jaar van aanvang van het project	Begindatum	Einddatum	Bijbehorende maatregelen	Niveau van validatie van de maatregel	Sector	Plaats van interventie
311344	Curage du lit mineur - Rue des Hauts Arbres à Huissignies	Oui	Validé	Planifié	2022			Curage du lit mineur (à vif fond ou avec remise sous profil)	Validé	Dend083	Chièvres
311346	Curage du lit mineur - Rue d'En Bas à Deux-Acren	Oui	Validé	Planifié	2022			Curage du lit mineur (à vif fond ou avec remise sous profil)	Validé	Dend245	Lessines
311348	Bief privé lié au Moulin de la Hunelle entretenu par HIT	Non	Validé	Planifié	2022			Curage du lit mineur (à vif fond ou avec remise sous profil)	Validé	Dend004	Tournai
311350	Réparation/Stabilisation du lit mineur - Travaux budget 2021	Non	Validé	Planifié	2022			Réparation / stabilisation des berges et/ou du lit mineur	Validé	Dend097	
311351	Réparation/Stabilisation du lit mineur - Travaux budget 2021	Non	Validé	Planifié	2022			Réparation / stabilisation des berges et/ou du lit mineur	Validé	Dend180	Ath
311358	Création d'une ripisylve d'essences indigènes	Non	Validé	Planifié	2022			RIPISYLVE: création d'une ripisylve d'essences indigènes	Validé	Dend101	Jurbise
311439	Visite et surveillance	Non	Validé	Planifié	2022	01/01/2022	31/12/2027	Visite et surveillance	Validé	Dend056	
311440	Visite et surveillance	Non	Validé	Planifié	2022	01/01/2022	31/12/2027	Visite et surveillance	Validé	Dend061	
311441	Visite et surveillance	Non	Validé	Planifié	2022	01/01/2022	31/12/2027	Visite et surveillance	Validé	Dend062	
311442	Visite et surveillance	Non	Validé	Planifié	2022	01/01/2022	31/12/2027	Visite et surveillance	Validé	Dend063	
311443	Visite et surveillance	Non	Validé	Planifié	2022	01/01/2022	31/12/2027	Visite et surveillance	Validé	Dend170	
311444	Visite et surveillance	Non	Validé	Planifié	2022	01/01/2022	31/12/2027	Visite et surveillance	Validé	Dend171	
311445	Visite et surveillance	Non	Validé	Planifié	2022	01/01/2022	31/12/2027	Visite et surveillance	Validé	Dend172	
311446	Visite et surveillance	Non	Validé	Planifié	2022	01/01/2022	31/12/2027	Visite et surveillance	Validé	Dend177	
311447	Visite et surveillance	Non	Validé	Planifié	2022	01/01/2022	31/12/2027	Visite et surveillance	Validé	Dend176	
311448	Visite et surveillance	Non	Validé	Planifié	2022	01/01/2022	31/12/2027	Visite et surveillance	Validé	Dend181	
311449	Visite et surveillance	Non	Validé	Planifié	2022	01/01/2022	31/12/2027	Visite et surveillance	Validé	Dend187	
311450	Visite et surveillance	Non	Validé	Planifié	2022	01/01/2022	31/12/2027	Visite et surveillance	Validé	Dend188	
311451	Visite et surveillance	Non	Validé	Planifié	2022	01/01/2022	31/12/2027	Visite et surveillance	Validé	Dend189	
311452	Visite et surveillance	Non	Validé	Planifié	2022	01/01/2022	31/12/2027	Visite et surveillance	Validé	Dend221	
311453	Visite et surveillance	Non	Validé	Planifié	2022	01/01/2022	31/12/2027	Visite et surveillance	Validé	Dend222	
311454	Visite et surveillance	Non	Validé	Planifié	2022	01/01/2022	31/12/2027	Visite et surveillance	Validé	Dend224	

Nummer	Project	ORBP overstrooming	Niveau van validatie van de sector	Voortgangsstatus	Geraamd jaar van aanvang van het project	Begindatum	Einddatum	Bijbehorende maatregelen	Niveau van validatie van de maatregel	Sector	Plaats van interventie
311460	Ostiches: lutte contre les inondations au niveau du rieu de Pidebecq	Oui	Validé	Planifié	2024			Création ou réhabilitation d'ouvrages de stockage d'eau	Validé	Dend224	
311461	Enlèvement d'embâcles et nettoyage des bacs désableurs (Sous-bassin de la Dendre)	Non	Validé	Planifié	2022			Entretien et réparation d'ouvrages appartenant au gestionnaire	Validé	Dend058	
311462	Enlèvement d'embâcles et nettoyage des bacs désableurs (Sous-bassin de la Dendre)	Non	Validé	Planifié	2022			Entretien et réparation d'ouvrages appartenant au gestionnaire	Validé	Dend079	
311463	Enlèvement d'embâcles et nettoyage des bacs désableurs (Sous-bassin de la Dendre)	Non	Validé	Planifié	2022			Entretien et réparation d'ouvrages appartenant au gestionnaire	Validé	Dend083	
311464	Enlèvement d'embâcles et nettoyage des bacs désableurs (Sous-bassin de la Dendre)	Non	Validé	Planifié	2022			Entretien et réparation d'ouvrages appartenant au gestionnaire	Validé	Dend088	
311465	Enlèvement d'embâcles et nettoyage des bacs désableurs (Sous-bassin de la Dendre)	Non	Validé	Planifié	2022			Entretien et réparation d'ouvrages appartenant au gestionnaire	Validé	Dend097	
311466	Enlèvement d'embâcles et nettoyage des bacs désableurs (Sous-bassin de la Dendre)	Non	Validé	Planifié	2022			Entretien et réparation d'ouvrages appartenant au gestionnaire	Validé	Dend098	
311467	Enlèvement d'embâcles et nettoyage des bacs désableurs (Sous-bassin de la Dendre)	Non	Validé	Planifié	2022			Entretien et réparation d'ouvrages appartenant au gestionnaire	Validé	Dend099	
311468	Enlèvement d'embâcles et nettoyage des bacs désableurs (Sous-bassin de la Dendre)	Non	Validé	Planifié	2022			Entretien et réparation d'ouvrages appartenant au gestionnaire	Validé	Dend103	
311469	Enlèvement d'embâcles et nettoyage des bacs désableurs (Sous-bassin de la Dendre)	Non	Validé	Planifié	2022			Entretien et réparation d'ouvrages appartenant au gestionnaire	Validé	Dend119	
311470	Enlèvement d'embâcles et nettoyage des bacs désableurs (Sous-bassin de la Dendre)	Non	Validé	Planifié	2022			Entretien et réparation d'ouvrages appartenant au gestionnaire	Validé	Dend133	
311471	Enlèvement d'embâcles et nettoyage des bacs désableurs (Sous-bassin de la Dendre)	Non	Validé	Planifié	2022			Entretien et réparation d'ouvrages appartenant au gestionnaire	Validé	Dend134	

Nummer	Project	ORBP overstrooming	Niveau van validatie van de sector	Voortgangsstatus	Geraamd jaar van aanvang van het project	Begindatum	Einddatum	Bijbehorende maatregelen	Niveau van validatie van de maatregel	Sector	Plaats van interventie
311472	Enlèvement d'embâcles et nettoyage des bacs désableurs (Sous-bassin de la Dendre)	Non	Validé	Planifié	2022			Entretien et réparation d'ouvrages appartenant au gestionnaire	Validé	Dend138	
311473	Enlèvement d'embâcles et nettoyage des bacs désableurs (Sous-bassin de la Dendre)	Non	Validé	Planifié	2022			Entretien et réparation d'ouvrages appartenant au gestionnaire	Validé	Dend139	
311474	Enlèvement d'embâcles et nettoyage des bacs désableurs (Sous-bassin de la Dendre)	Non	Validé	Planifié	2022			Entretien et réparation d'ouvrages appartenant au gestionnaire	Validé	Dend154	
311475	Enlèvement d'embâcles et nettoyage des bacs désableurs (Sous-bassin de la Dendre)	Non	Validé	Planifié	2022			Entretien et réparation d'ouvrages appartenant au gestionnaire	Validé	Dend155	
311476	Enlèvement d'embâcles et nettoyage des bacs désableurs (Sous-bassin de la Dendre)	Non	Validé	Planifié	2022			Entretien et réparation d'ouvrages appartenant au gestionnaire	Validé	Dend174	
311477	Enlèvement d'embâcles et nettoyage des bacs désableurs (Sous-bassin de la Dendre)	Non	Validé	Planifié	2022			Entretien et réparation d'ouvrages appartenant au gestionnaire	Validé	Dend178	
311478	Enlèvement d'embâcles et nettoyage des bacs désableurs (Sous-bassin de la Dendre)	Non	Validé	Planifié	2022			Entretien et réparation d'ouvrages appartenant au gestionnaire	Validé	Dend184	
311479	Enlèvement d'embâcles et nettoyage des bacs désableurs (Sous-bassin de la Dendre)	Non	Validé	Planifié	2022			Entretien et réparation d'ouvrages appartenant au gestionnaire	Validé	Dend233	
311480	Enlèvement d'embâcles et nettoyage des bacs désableurs (Sous-bassin de la Dendre)	Non	Validé	Planifié	2022			Entretien et réparation d'ouvrages appartenant au gestionnaire	Validé	Dend283	
311481	Enlèvement d'embâcles et nettoyage des bacs désableurs (Sous-bassin de la Dendre)	Non	Validé	Planifié	2022			Entretien et réparation d'ouvrages appartenant au gestionnaire	Validé	Dend299	
311482	Enlèvement d'embâcles et nettoyage des bacs désableurs (Sous-bassin de la Dendre)	Non	Validé	Planifié	2022			Entretien et réparation d'ouvrages appartenant au gestionnaire	Validé	Dend300	
311483	Enlèvement d'embâcles et nettoyage des bacs désableurs (Sous-bassin de la Dendre)	Non	Validé	Planifié	2022			Entretien et réparation d'ouvrages appartenant au gestionnaire	Validé	Dend302	

Nummer	Project	ORBP overstrooming	Niveau van validatie van de sector	Voortgangsstatus	Geraamd jaar van aanvang van het project	Begindatum	Einddatum	Bijbehorende maatregelen	Niveau van validatie van de maatregel	Sector	Plaats van interventie
311484	Enlèvement d'embâcles et nettoyage des bacs désableurs (Sous-bassin de la Dendre)	Non	Validé	Planifié	2022			Entretien et réparation d'ouvrages appartenant au gestionnaire	Validé	Dend076	
311485	Enlèvement d'embâcles et nettoyage des bacs désableurs (Sous-bassin de la Dendre)	Non	Validé	Planifié	2022			Entretien et réparation d'ouvrages appartenant au gestionnaire	Validé	Dend110	
311486	Enlèvement d'embâcles et nettoyage des bacs désableurs (Sous-bassin de la Dendre)	Non	Validé	Planifié	2022			Entretien et réparation d'ouvrages appartenant au gestionnaire	Validé	Dend118	
311487	Enlèvement d'embâcles et nettoyage des bacs désableurs (Sous-bassin de la Dendre)	Non	Validé	Planifié	2022			Entretien et réparation d'ouvrages appartenant au gestionnaire	Validé	Dend131	
311488	Enlèvement d'embâcles et nettoyage des bacs désableurs (Sous-bassin de la Dendre)	Non	Validé	Planifié	2022			Entretien et réparation d'ouvrages appartenant au gestionnaire	Validé	Dend185	
311489	Enlèvement d'embâcles et nettoyage des bacs désableurs (Sous-bassin de la Dendre)	Non	Validé	Planifié	2022			Entretien et réparation d'ouvrages appartenant au gestionnaire	Validé	Dend198	
311490	Enlèvement d'embâcles et nettoyage des bacs désableurs (Sous-bassin de la Dendre)	Non	Validé	Planifié	2022			Entretien et réparation d'ouvrages appartenant au gestionnaire	Validé	Dend203	
311491	Enlèvement d'embâcles et nettoyage des bacs désableurs (Sous-bassin de la Dendre)	Non	Validé	Planifié	2022			Entretien et réparation d'ouvrages appartenant au gestionnaire	Validé	Dend295	
311492	Enlèvement d'embâcles et nettoyage des bacs désableurs (Sous-bassin de la Dendre)	Non	Validé	Planifié	2022			Entretien et réparation d'ouvrages appartenant au gestionnaire	Validé	Dend298	
311499	Travaux d'entretien superficiel des cours classés en 3ème catégorie	Non	Validé	Planifié	2022			Entretien superficiel du lit mineur	Validé	Dend062	
311500	Travaux d'entretien superficiel des cours classés en 3ème catégorie	Non	Validé	Planifié	2022			Entretien superficiel du lit mineur	Validé	Dend162	
311501	Travaux d'entretien superficiel des cours classés en 3ème catégorie	Non	Validé	Planifié	2022			Entretien superficiel du lit mineur	Validé	Dend171	Ath

Nummer	Project	ORBP overstrooming	Niveau van validatie van de sector	Voortgangsstatus	Geraamd jaar van aanvang van het project	Begindatum	Einddatum	Bijbehorende maatregelen	Niveau van validatie van de maatregel	Sector	Plaats van interventie
311550	Adaptation des techniques d'entretien intégrant le contexte socio-récréatif environnant	Non	Validé	Planifié	2022			Visite et surveillance	Validé	Dend099	
311551	Gestion de la Balsamine de l'Himalaya sur le sous-bassin de la dendre	Non	Validé	Planifié	2022			Gestion de la Balsamine de l'Himalaya	Validé	Dend117	
311552	Gestion de la Balsamine de l'Himalaya sur le sous-bassin de la dendre	Non	Validé	Planifié	2022			Gestion de la Balsamine de l'Himalaya	Validé	Dend118	
311553	Gestion de la Balsamine de l'Himalaya sur le sous-bassin de la dendre	Non	Validé	Planifié	2022			Gestion de la Balsamine de l'Himalaya	Validé	Dend120	
311554	Gestion de la Balsamine de l'Himalaya sur le sous-bassin de la dendre	Non	Validé	Planifié	2022			Gestion de la Balsamine de l'Himalaya	Validé	Dend122	
311555	Gestion de la Balsamine de l'Himalaya sur le sous-bassin de la dendre	Non	Validé	Planifié	2022			Gestion de la Balsamine de l'Himalaya	Validé	Dend123	
311556	Gestion de la Balsamine de l'Himalaya sur le sous-bassin de la dendre	Non	Validé	Planifié	2022			Gestion de la Balsamine de l'Himalaya	Validé	Dend269	Lens
320251	Création d'un réseau de mares	Oui	Validé	Planifié	2022			Préservation des zones naturelles d'expansion de crue	Validé	Dend299	
								Préservation et restauration des zones humides	Validé		
320252	AFR Enghien reméandrage d'un tronçon de la Marcq	Oui	Validé	Planifié	2022			Continuité latérale: reméandration de cours d'eau	Validé	Dend299	
								Amélioration hydraulique (approfondissement, élargissement, rectification)	Validé		

Op 15 december 2018 zijn de nieuwe decretale bepalingen van het Waterwetboek in werking getreden, voor de omkadering van het geïntegreerde, evenwichtige en duurzame beheer van de Waalse waterlopen, en de inachtneming van de hydraulische, ecologische, economische en socioculturele functies ervan.

In dit verband werden de beheerders van de openbare waterlopen verzocht om een actieprogramma voor rivieren via een geïntegreerde en sectorale aanpak (APRGS) ('Programme d'Actions sur les Rivières par une approche Intégrée et Sectorisée, PARIS') uit te werken voor elk van de 15 Waalse deelstroomgebieden voor de periode 2022-2027. Deze APRGS hebben als doel maatregelen te plannen en in te voeren met betrekking tot de hydro-morfologie van de rivieren die in de stroomgebiedbeheerplannen (SGBP) en de overstromingsrisicobeheerplannen (ORBP) zijn opgenomen, overeenkomstig de in het Waterwetboek vermelde bepalingen.

DE APRGS-PROGRAMMA'S 2022-2027 OMVAT VOOR ELK DEELSTROOMGEBIED DRIE DELEN:

- In **deel 1** (identiek voor alle deelstroomgebieden) zijn de aspecten opgenomen die alle deelstroomgebieden gemeenschappelijk hebben: het nieuwe juridisch kader voor het beheer van de waterlopen, de methodologie die werd ontwikkeld om de actieprogramma's uit te werken en op te volgen, de middelen die ter beschikking worden gesteld van de beheerders van waterlopen, een algemene analyse van de APRGS-programma's 2022-2027 op Waals niveau;
- **Deel 2** (specifiek voor elk deelstroomgebied) omvat de beschrijving van het deelstroomgebied aan de hand van de uitdagingen die inherent zijn aan het beheer van waterlopen, de presentatie van het actieprogramma op het niveau van het deelstroomgebied en een analyse van het deelstroomgebied;
- **Deel 3** (specifiek voor elk deelstroomgebied) is een cartografische atlas in A3-formaat, die de lokalisatie, aard en omvang van diverse basisgegevens, nuttig voor inzicht in de APRGS-programma's 2022-2027, toont op het grondgebied van het deelstroomgebied.

Coördinatie, overleg en transversaliteit staan centraal bij de uitwerking van de actieprogramma's voor rivieren via een geïntegreerde en sectorale aanpak.

Verantwoordelijke uitgever : Bénédicte Heindrichs, 15 avenue Prince de Liège

5100 Jambes

© Afbeeldingen: SPW Milieu

Direction des Cours d'eau non navigables (Directie voor niet-bevaarbare waterlopen)

www.wallonie.be

